

PHOTOGRAPHIES HORS TEXTE

Cliché M. Fosse



Photographie n°1 : Gisement littoral de Saint-Germain-des-Vaux au débouché de la Vallée des Moulins.

Cliche D. Cliquet.




Photographie n°2 : Secteur 1; l'habitat de pied de falaise.

Cliché D. Cliquet




Photographie n° 3 : Stratotype de Port Racine.

Cliché D. Cliquet



Photographie n°4 : Secteur 9; "anmor" susjacent à la plage éémienne.

Cliché M. Fosse



Photographie n°5 : Secteur 3 ; coupe à limons calcaires.

Cliché M. Rivière



Photographie n°6 : Secteur 1 ; habitat de pied de falaise, en cours de fouilles.

Aquarelle et cliché B. Van Vliet-Lanoë



Photographie n°7 : Evocation du site durant le dernier interglaciaire Eémien.

Aquarelle et cliché B. Van Vliet-Lanoë



Photographie n°8 : Evocation du site durant la première période d'occupation - Eémien s.l. - .

Aquarelle et cliché B. Van Vliet-Lanoë



Photographie n°9 : Evocation du site durant la deuxième période d'occupation - Eémien s.l. - .

Aquarelle et cliché B. Van Vliet-Lanoë



Photographie n°10 : Evocation du site durant le Pléniglaciaire.

Cliché D. Cliquet



Photographie n°11 : Secteur 1 ; niveau anthropique humifère, oblitéré par des blocs cryoclastiques effondrés.

Cliché D. Cliquet



Photographie n°12 : Secteur 1 ; niveau anthropique humifère, oblitéré par des blocs cryoclastiques effondrés.



Photographie n°13 : Secteur 1;
"espace intérieur délimité"
par des blocs alignés.

Cliché D. Cliquet



Photographie n°14 : Secteur 1;
"espace intérieur délimité".
L'arc de cercle est encore
visible ainsi que l'empilement
de blocs, à l'extrémité de
l'espace.

Cliché D. Cliquet

Cliché D. Cliquet



Photographie n°15 : Secteur 1;
"callage" des "blocs alignés".

Photographie n°16 : Secteur 1
; coupe F3 indiquant le fort
pendage des couches sus-
jacentes au "dallage".

Cliché D. Cliquet



Cliché D. Cliquet



Photographie n°17 : Secteur 1 ; toit du cailloutis (D2a).

Cliché M. Rivière



Photographie n°18 : Secteur 1 ; amas de débitage D4.

Cliché D. Cliquet




Photographie n°19 : Secteur 1; fosse creusée au pied de la falaise, dans la plage éémienne.

Cliché D. Cliquet



Photographie n°20 : Secteur 1; remplissage du foyer D5.

Cliché D. Cliquet



Photographie n°21 : Secteur 1; foyer à plat avec une bordure de pierres (J5).

Cliché D. Cliquet



Photographie n°22 : Secteur 1; bordure rubéfiée du foyer F5, tronquée par l'érosion littorale.

Cliché D. Cliquet



Photographie n°23 : Secteur 1
; toit de la plage éémienne.

Photographie n°24 : Secteur 1
; blocs granitiques fixant le
cordon de galets en pied de
falaise.

Cliché D. Cliquet



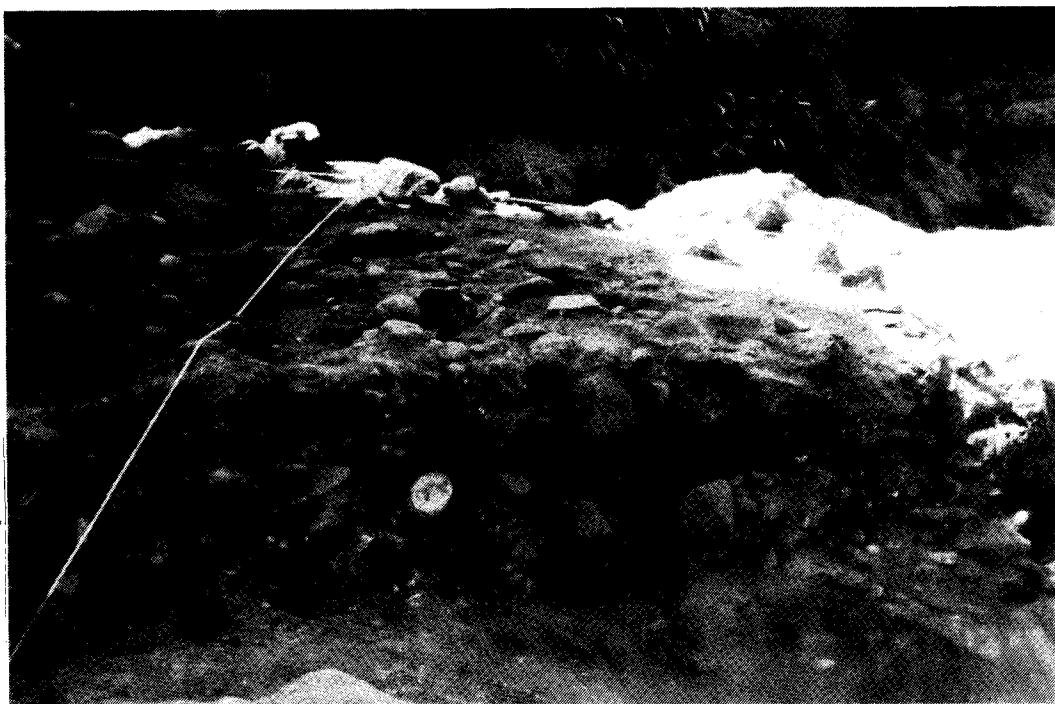
Cliché M. Fosse



Photographie n°25 : Secteur 5 bis ; foyer à bordure naturelle utilisant deux blocs cryoclastiques.

▷


Cliché D. Cliquet



◀

Photographie n°26 : Secteur 4 ; empilement de structures de combustion - foyer F4 (▷) et F5 (◀) -.

Cliché D. Cliquet



Photographie n°27 : Secteur 4; cuvette de foyer alvéolée (F4a), deuxième état de fouille.

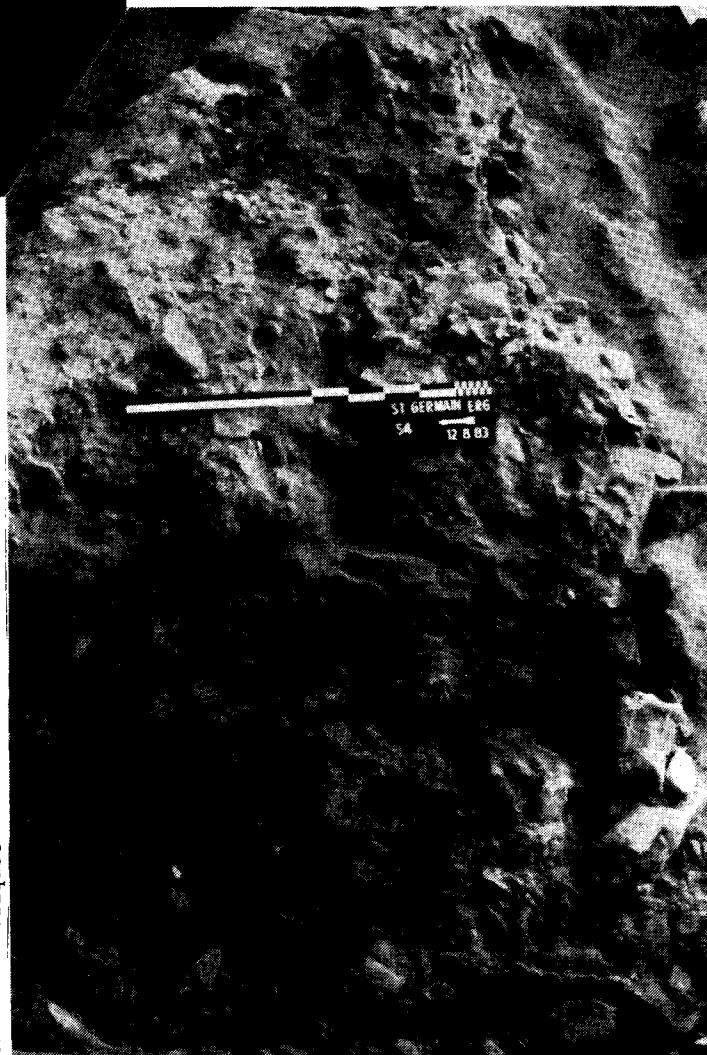
Cliché D. Cliquet



Photographie n°28 : Secteur 4; amas de débitage G4.




Photographie n°29 : Secteur 4
; foyer à plat (F4b) -
troisième état -.




Photographie n°30 : Secteur 4
; conglomérat de pierres
altérées comblant le foyer G5
- troisième état -.

Cliché D. Cliquet




Photographie n°31 : Secteur 4 ; bordure rubéfiée du foyer G5 - quatrième état - .

Cliché D. Cliquet



Photographie n°32 : Secteur 4 ; toit de la plage éémienne.

Cliché D. Cliquet



Photographie n°33 : Secteur 4 nord ; foyer construit avec une bordure rubéfiée (J2).

Cliché D. Cliquet




Photographie n°34 : Secteur 4 nord ; coupe du foyer J2.

Cliché D. Cliquet



Photographie n°35 : Secteur 4 Nord; foyer (E4) avec son remplissage charbonneux.

Cliché D. Cliquet



Photographie n°36 : Secteur 4 Sud; foyer (E4) creusé dans la plage éémienne.