

Ivan Jadin et Anne Hauzeur

1.2 - Des découvertes isolées qui parsèment le territoire

En 1955, le signalement de la trouvaille d'une herminette rubanée dans la région de Mons, loin de l'aire connue alors de dispersion de l'Omalien, faisait craindre certains remous dans les milieux préhistoriques belges habitués à limiter les découvertes rubanées à la Hesbaye et éventuellement aux régions environnantes (Adam *et al.*, 1955 : 588). Depuis, d'autres zones de peuplement danubien ont été découvertes, tant dans la région des sources de la Dendre que dans la vallée de la Petite Gette. Aucune étude d'ensemble n'a porté sur les artefacts attribuables au Danubien découverts isolés en dehors de ces zones d'habitat. Tout juste quelques inventaires pour des régions limitées ont été l'occasion de réflexions sur leur fréquentation par les Danubiens. Il faut avouer que ce type de recensement est éminemment aléatoire et subjectif. Il est tributaire de la publicité faite autour des découvertes et du diagnostic posé. La liste qui suit et la cartographie des découvertes isolées permettent de distinguer des régions de pérégrinations privilégiées, entre autres dans le bassin de l'Ourthe (Nélissen, 1953) et en Brabant sud-occidental (Hubert, 1981; Fourmy, 1985; van Berg, Cabuy et Leuxe, 1992), mais aussi la région de Mons, qui fait l'objet d'un examen plus approfondi au point 1.2.2 (fig. 1.2-1 et 1.2-7).

1.2.1 Les poches trouvées des Danubiens : vue d'ensemble

Les différentes découvertes n'ont pas une égale valeur diagnostique. Les auteurs de l'article de 1955 notaient déjà qu'une herminette, aussi remarquable et peu commune qu'elle soit, ne constitue pas un élément sûr de datation (Adam *et al.*, 1955 : 591), dans la mesure où ce type d'objet a perduré après le Rubané *stricto sensu* et même si les cultures post-rubanées n'ont guère laissé d'autres traces dans nos régions que des indices de passage, elles en ont longé les frontières. Un inventaire des coins dits Rössen ou des traces antérieures

au Michelsberg devrait être tenté.

Des pointes de flèche dites danubiennes se rencontrent également en d'autres contextes culturels, ce qui aurait fait préférer une autre appellation pour ce type d'artefact (Éloy, 1968; Brézillon, 1971 : 222 et 413; Rozoy, 1971), d'autant qu'il s'agit d'un emprunt du Rubané occidental au substrat mésolithique. De plus, pointes de flèche et herminettes sont par essence des outils emportés hors de l'habitat pour la chasse et les travaux forestiers. Enfin, les éléments de parure en schiste ne constituent pas une exclusivité du Groupe de Blicquy. Les déchets de fabrication sont peu significatifs et seuls certains types de produits finis permettent une attribution fiable. Ici aussi faudrait-il un état de la question sur la production d'objets de parure en schiste aux cours des Néolithiques moyen et récent, comme au cours des Âges des Métaux.

Le silex du Bartonien semble l'apanage des populations originaires ou en contact avec le Bassin parisien, comme le Groupe de Blicquy / Villeneuve-Saint-Germain. Le silex de Ghlin, s'il a été choyé par les Blicquiens, était également utilisé par les Rubanés du Hainaut. C'est donc bien la conjonction de différents indices, Bartonien, Ghlin, bracelets et / ou céramique dégraissée à l'os, qui nous permet de diagnostiquer le Groupe de Blicquy. Une remarque doit cependant être faite au sujet des silex tertiaires, qui affleurent dans des zones limitées de la plaine flamande, au nord de la bande limoneuse, qui ont été mis en œuvre au cours de la Préhistoire et qui pourraient induire des confusions avec les variétés utilisées par les Blicquiens.

L'analyse thématique de la répartition des vestiges isolés danubiens a été réalisée par type de vestiges. Les artefacts en silex de Ghlin (fig. 1.2-1:A) ou en Bartonien du Bassin parisien (fig. 1.2-1:B) se retrouvent sur une



Fig. 1.2-1 Analyse thématique des découvertes attribuables au Néolithique ancien en Belgique, retrouvées hors des aires d'habitat. A. Silex de Ghlin; B. Silex du Bartonien; C. Schiste travaillé; D. Herminette; E. Armature danubienne; F. Débitage d'allure Néolithique ancien (signe horizontal) et autres vestiges (croix grecque).
 Infographie A. Van Driessche.

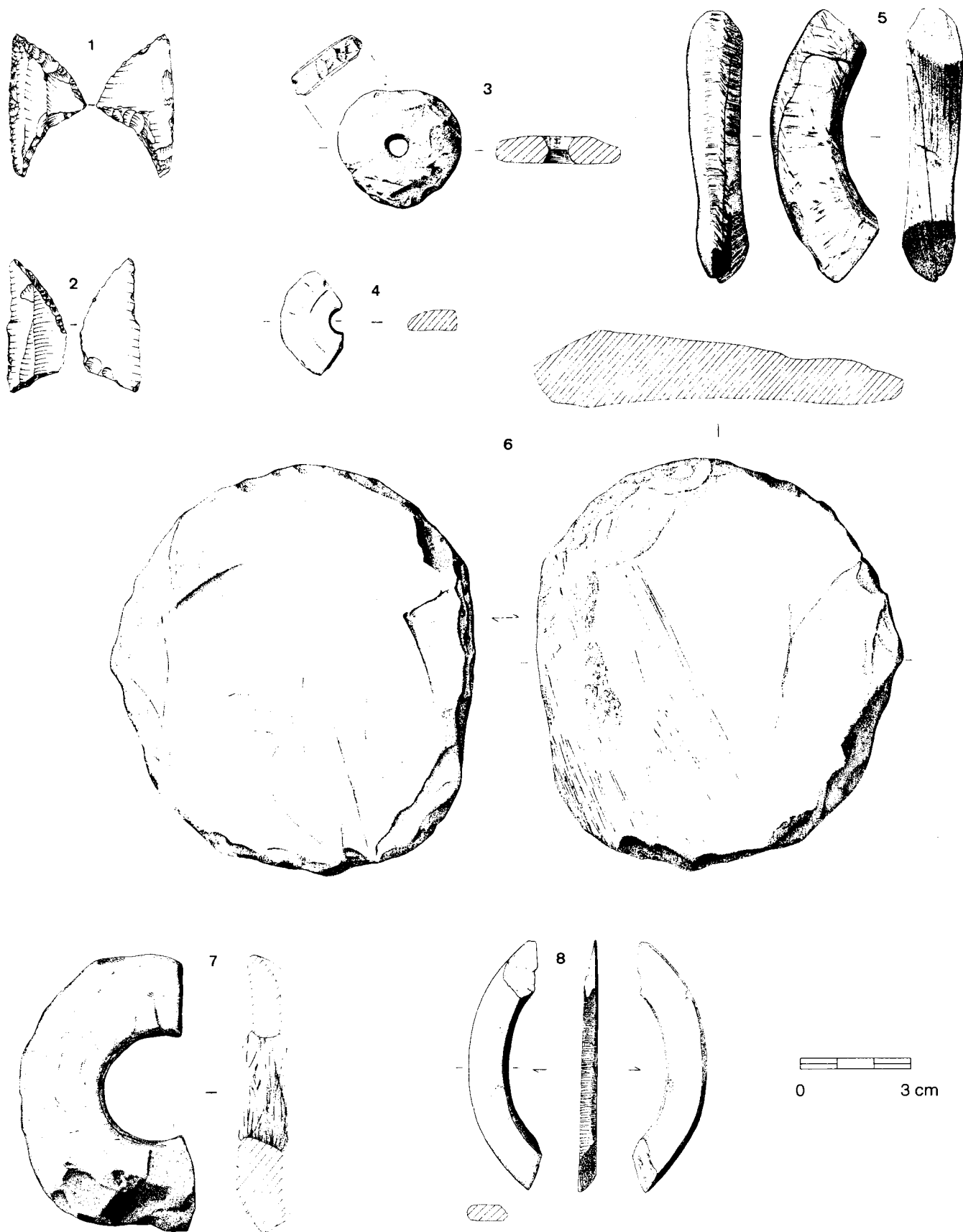


Fig. 1.2-2 Découvertes isolées, récoltées hors des zones d'habitat du Néolithique ancien en Belgique.
1-2. Deux armatures (Ramillies-Fôdia, Coll. Mercenier, Musée d'Orp) ; 3-4. Perles ou disques en schiste, dont un décoré (même lieu et même collection) ; 5. Fragment de bracelet en schiste (même lieu et même collection) ; 6. Palet en schiste (même lieu et même collection) ; 7. Préforme de bracelet cassée (Moha - Gros bois, Coll. De Puydt, Musée Curtius, Liège) ; 8. Fragment de bracelet en schiste (Ittre, Coll. Cumont, Musée Curtius, Liège). Dessin Fr. Laurent.

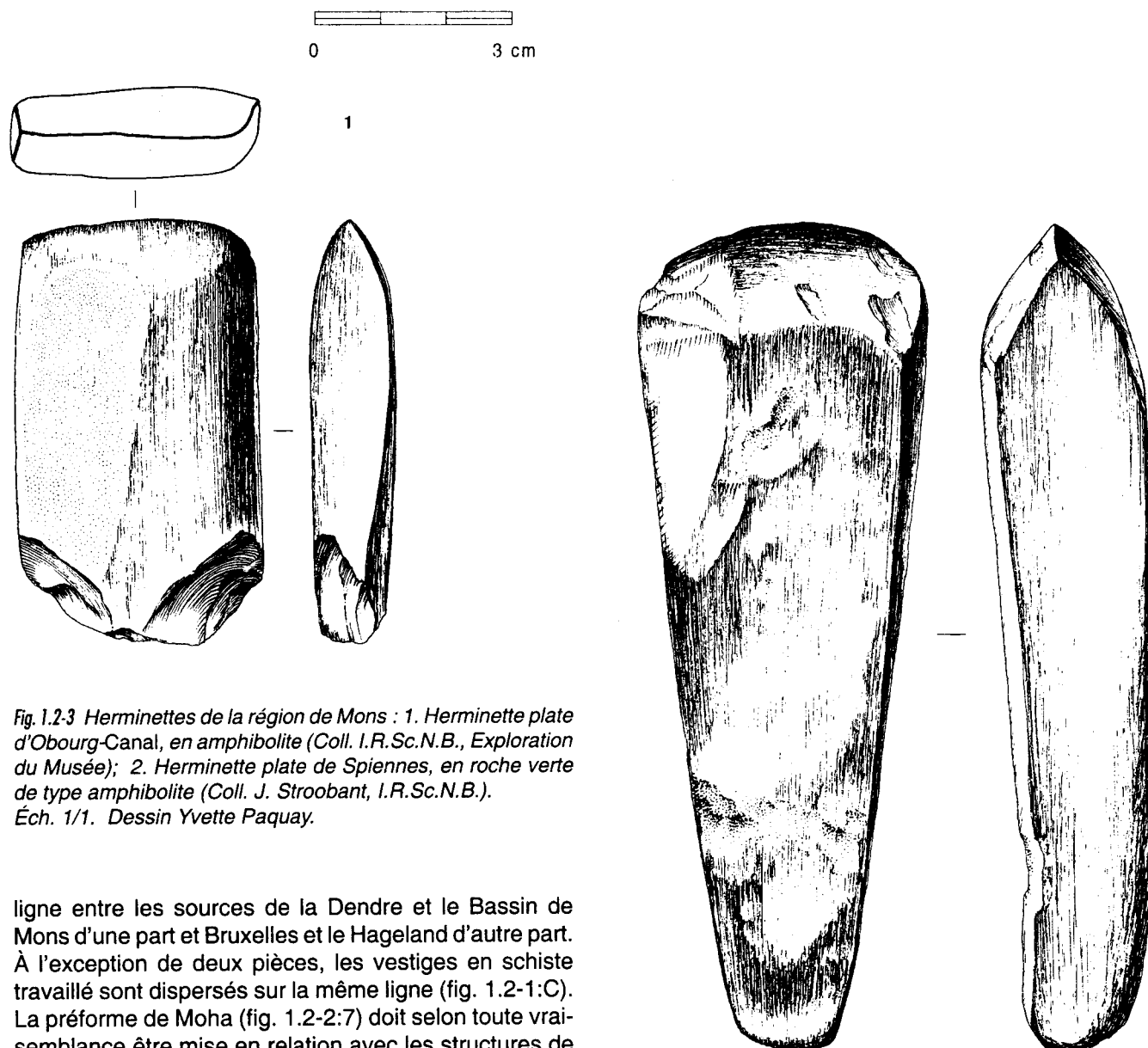


Fig. 1.2-3 Herminettes de la région de Mons : 1. Herminette plate d'Obourg-Canal, en amphibolite (Coll. I.R.Sc.N.B., Exploration du Musée); 2. Herminette plate de Spiennes, en roche verte de type amphibolite (Coll. J. Stroobant, I.R.Sc.N.B.). Éch. 1/1. Dessin Yvette Paquay.

ligne entre les sources de la Dendre et le Bassin de Mons d'une part et Bruxelles et le Hageland d'autre part. À l'exception de deux pièces, les vestiges en schiste travaillé sont dispersés sur la même ligne (fig. 1.2-1:C). La préforme de Moha (fig. 1.2-2:7) doit selon toute vraisemblance être mise en relation avec les structures de productions d'objets de parure en schiste sur les sites blicquiens de Hesbaye, tant elle est proche des lieux présumés d'approvisionnement en matière première (voir ce volume, chap. 5.4). Dans le cas de Ramillies-Fôdia, le matériel récolté, s'il compte bien des armatures de type néolithique ancien, ne permet pas d'assurer que les éléments de schiste – un palet, un fragment de bracelet et des perles ou boutons – ne soient pas de fabrication plus récente. Il s'agit d'une production qui paraît avoir été réalisée en schiste local et dont les gabarits ainsi que les types ne cadrent pas avec ce qui est connu à ce jour du Groupe de Blicquy / Villeneuve-Saint-Germain.

Un seul site a livré, en fosse, de la céramique dégraissée à l'os, attribuée à la Céramique du Limbourg, mais qui pourrait bien être blicquienne, vu la proximité des deux corpus. À moins qu'il ne s'agisse bien de Céramique du Limbourg associée à des artefacts produits par le Groupe de Blicquy / Villeneuve-Saint-Germain : un

fragment de bracelet en schiste, des artefacts en silex de Ghlin et en silex du Bartonien du Bassin parisien. Ceci, ajouté aux multiples autres traces danubiennes dans la région de Nivelles, fait de celle-ci un bon candidat pour la mise en évidence prochaine d'une zone privilégiée durant le Néolithique ancien.

Les herminettes se retrouvent au travers de toute la bande limoneuse de Moyenne Belgique, ainsi qu'en Condroz et même en Ardenne (fig. 1.2-1:D). La série de pièces relevées en Limbourg, parallèlement à la frontière néerlandaise, doivent être mises en rapport avec les sites de la région de Maestricht, comme du Limbourg belge, autour desquels ils forment un halo. Ils montrent la zone de fréquentation habituelle des habitants de ces sites. La région de Mons, le sud-ouest du Brabant et en

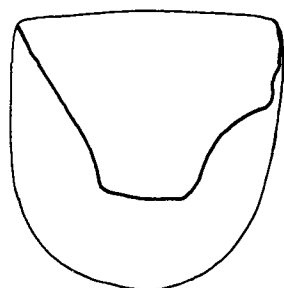


Fig. 1.2-4 Herminettes de la région de Mons : forme de bottier de Saint-Symphorien - Exploitation Hardenpont, en phtanite (Coll. E. de Munck, I.R.Sc.N.B.).

Éch. 1/1.


Dessin Yvette Paquay.

général la zone entre l'aire d'habitat de Hesbaye et du Hainaut sont criblés de telles découvertes. La répartition des pointes de type danubien met plus en évidence des zones précises : le Condroz, le sud-ouest du Brabant ainsi que le Hageland (fig. 1.2-1:E). Il faut cependant, vu l'ubiquité de ce type d'artefact, remarquer qu'il s'agit dans les deux derniers cas de zones de prospection ou d'inventaire de chercheurs particulièrement consciencieux et très sensibilisés au problème des vestiges danubiens hors zones. Deux sites ont livré de la céramique rubanée : Saint-Symphorien dans la région de Mons, et le *Trou Al-Wesse* à Petit Modave en Condroz. Ce site peut être mis en parallèle avec les Grottes d'Engis comme site rubané en grotte et comme halte potentielle entre l'aire de peuplement de la Hesbaye et le Condroz (voir ce volume, chap. 1.3).

Les éléments de débitage attribués au Néolithique ancien au sens large, ainsi que les autres éléments – fosses, fragments de meule... – n'éclairent pas autrement la répartition des vestiges isolés du Danubien (fig. 1.2-1:F).

1.2.2 - Vestiges perdus ou traces d'habitat dans le bassin de Mons ?



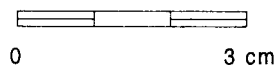
Les mentions de découvertes hors contexte se sont succédé pour le bassin montois, auxquelles sont récemment venues s'ajouter quatre herminettes oubliées (fig. 1.2-3 à 1.2-5). Trois sont conservées dans les collections de l'Institut royal des Sciences naturelles de Belgique et ont fait l'objet d'une description commune (Jadin, 1993), alors que la quatrième (Jadin et Letocart, 1994) a dû attendre d'être retrouvée pour être signalée. L'herminette de Saint-Symphorien - *Exploitation Hardenpont* avait déjà été figurée en photographie dans une panoplie d'instruments pédiformes belges tant ses dimensions et sa qualité en fait un artefact hors norme pour nos régions (Cahen, Caspar et Otte, 1986, p. 14, fig. 3, n° 6). Il faut en effet se tourner vers les lames polies recueillies sur le cimetière de Grâce-Hollogne pour



trouver des pièces aussi marquantes (Thisse-Derouette et Thisse-Derouette, 1952).

Des prospections régulières menées sur les lieux de découverte de l'herminette de Saint-Symphorien - *Champs Mellet* ont depuis permis de récolter des déchets informes de silex, comme il s'en trouve réguliè-

Fig. 1.2-5 Herminettes de la région de Mons : herminette plate de Saint-Symphorien - Champs Mellet, en quartzite fin, gris foncé (Coll. G. Quaghebeur). Éch. 1/1. Dessin A.-M. Wittek.



ment dans cette région d'intense exploitation minière. À noter, cependant, outre quelques éléments laminaires attribuables au Néolithique au sens large, un nucléus pyramidal de belle facture et bien conservé. Les enlèvements sont réguliers et couvrent tout le pourtour. La préparation de chaque plan de frappe en dégagant une proéminence fait écho à ce qui se voit sur le matériel blicquien (Cahen et van Berg, 1979; Cahen, Caspar et Otte, 1986; Caspar et Burnez-Lanotte, 1994; ce volume, chap. 5.1).

La littérature mentionnait déjà d'autres objets attribuables au Danubien trouvés dans le bassin de Mons. À Ghlin, lieu-dit *Le Molineau*, a été récoltée une «pointe de flèche de type omalien». Une herminette en dolérite a été trouvée dans le *Bois de la Taille des Vignes* à Obourg, une herminette en micaschiste à Petit-Spiennes, une forme de bottier en roche verte lors des fouilles des Musées royaux du Cinquantenaire dans le *Bois de Pincemaille* à Vellereille-les-Brayeux (actuellement visible aux Musées royaux d'Art et d'Histoire de Bruxelles,

Salle de Préhistoire, vitrine 18, pièce n° 9) et une herminette en schiste gréseux près de la *Motte de Vellereille* à Vellereille-le-Sec. Des pièces semblables ont été rencontrées autrefois dans la région, notamment à Cibly, Harmignies, Nouvelles et Obourg, mais sont restées inédites.

Un examen rapide des collections de l'Institut royal des Sciences naturelles de Belgique pour les communes ayant déjà livré au moins une découverte attribuable au Rubané permet d'enrichir cette liste. Une pointe de flèche en silex gris de type danubien, trouvée au lieu-dit *Camp de Châlons*, et la base d'une autre, trouvée dans l'*Exploitation Hardenpont*, complètent l'inventaire pour Saint-Symphorien (I.G. 8334; réserve 19B/24/173 et 19B/24/160). Outre l'herminette d'Obourg-*Canal*, Léon Dubreux a également ramené de ses explorations dans la vallée de la Haine un palet en schiste bleu, provenant plus précisément de l'*Exploitation Hardenpont* à Saint-Symphorien (Coll. I.R.Sc.N.B., Explorations du Musée). Presque complète, la pièce est encore encroûtée par endroits, comme le sont certains objets recueillis dans les fosses détritiques rubanées. Elle pourrait correspondre, dans la séquence de fabrication d'un bracelet en schiste, à une plaque de matière première mise en forme par percussion, avant la perforation du trou central et l'ébauche de l'anneau.

P. Van Pamel a eu l'amabilité de nous communiquer la

présence à Estinnes d'un fragment de bracelet en schiste et d'un fragment d'herminette sur un site ayant également livré des vestiges attribués au Paléolithique moyen et au Néolithique moyen. Enfin, pour couronner l'ensemble, il faut noter la récente découverte de tessons rubanés décorés, lors du suivi de la pose d'un gazoduc dans la même entité, au lieu-dit *Les Vaux* (Van Assche *et al.*, 1993 : 132-134). Il n'a malheureusement toujours pas été possible de localiser l'habitat qu'on attendrait à cet endroit (Burnez-Lanotte *et al.*, 1994; Burnez-Lanotte et Van Assche, 1995).

Une telle énumération ne saurait renvoyer qu'une image pâlotte de la présence rubanée. Toutes les pièces ne revêtent pas une égale valeur. Certains objets sont sujets à transport. La région n'est pas exempte de traces d'occupation attribuées à un Danubien tardif (Michel, Tabary-Picavet *et al.*, 1979). Seuls certains types d'objets sont plus susceptibles de nous éclairer. Malgré ces restrictions critiques d'usage, il reste une densité particulièrement importante d'indices de la fréquentation du bassin de la Haine au Néolithique ancien, qui mérite l'attention. Une carte de répartition, même sommaire, montre une concentration au sud et au sud-est de Mons, dans la région d'Obourg, de Saint-Symphorien et dans le bassin de La Trouille (fig. 1.2-6).

L'importance et le sens de la présence danubienne dans le Bassin de la Haine peuvent être interprétés de plusieurs façons. D'emblée, deux hypothèses concernant le mode de fréquentation de la région se présentent à l'esprit : il peut s'agir soit d'objets isolés égarés lors d'un passage, soit d'objets révélateurs d'un habitat pas encore mis en évidence (Adam *et al.*, 1955 : 592). Au chapitre des pérégrinations danubiennes entre la région d'Omali et celle de Blicquy, remarquons que la voie fluviale Meuse, Sambre, Haine est balisée d'herminettes isolées (van Berg, 1982b : 17) et que celles-ci sont par-

ticulièrement abondantes dans la région montoise, tout comme le sont les vestiges isolés du Néolithique ancien dans le sud-ouest du Brabant.

Les ressources en matières lithiques siliceuses de la région montoise ont assurément constitué un attrait pour les Néolithiques anciens, que ceux-ci les aient approchées au cours d'expéditions ou qu'ils se soient installés à proximité des affleurements. Les Néolithiques anciens de la région de Blicquy, tant Rubanés que Blicquiens, ont utilisé selon des modalités différentes des silex hennuyers, qu'ils auraient pu trouver en partie dans la région de Mons, distante d'une vingtaine de kilomètres de leur aire d'habitat (e.a. Cahen, Caspar et Otte, 1986 : 19 et 59). L'appellation «silex de Ghlin» (Hubert, 1981), si elle traduit principalement notre méconnaissance des zones d'affleurement de ce silex, constitue en quelque sorte une référence supplémentaire. Nous pourrions imaginer dans la région de Mons une petite implantation danubienne entretenant une relation particulière aux matières premières lithiques comme cela semble le cas le long de la Petite Gette (Lodewijckx, 1988; 1990 : 114-115; Cahen *et al.*, 1990 : 139).

La découverte récurrente d'objets danubiens isolés, associés à un contexte néolithique plus récent a incité Paul-Louis van Berg (1982b) à se demander s'il ne s'agirait pas plutôt d'objets récoltés par les Néolithiques moyens ou récents. Le problème serait alors inversé : il ne conviendrait plus tant de s'interroger sur d'éventuelles excursions rubanées dans la région de Mons mais sur l'endroit de la collecte, dans la région des sources de la Dendre, le long de la Petite Gette ou en Hesbaye, et sur ses raisons.

Tous ces éléments nous invitent aussi à rechercher activement, bien plus que des traces de passage, un ha-

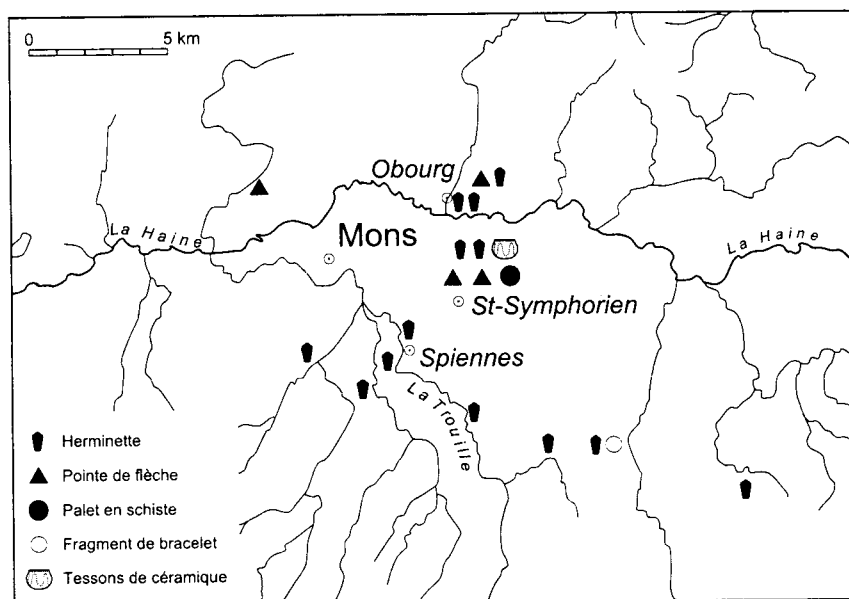


Fig. 1.2-6 Carte schématique des découvertes danubiennes dans le bassin de Mons.

bitat danubien permanent dans le bassin de la Haine, pour autant que cette région à forte occupation préhistorique, très industrialisée et abondamment urbanisée n'en ait pas vu disparaître les traces. Le bassin méridional de la Haine, affluent de l'Escaut est caractérisé, d'un point de vue pédologique, par de bas-plateaux limoneux, peu accidentés, comparables à ceux de Hesbaye et propices à une installation semblable. Il est bordé au nord par une zone de terrains sableux, qui le sépare de la région des sources de la Dendre. Jusqu'ici, aucune trouvaille attribuable au Néolithique ancien n'a été mentionnée dans cette zone. La découverte inattendue de tessons rubanés à Saint-Symphorien accrédite fortement, par contre, l'hypothèse d'un habitat dans la région de Mons et permet tous les espoirs.

En bref, gageons que les hypothèses échafaudées au sujet des traces danubiennes qui parsèment la Belgique ne procèdent pas uniquement d'hallucinations de spécialistes prenant leurs désirs pour argent comptant. Gageons que d'autres signalements et de nouvelles découvertes permettront de préciser la nature de la fréquentation entre autres du bassin de la Haine ou du sud-ouest du Brabant au Néolithique ancien...

1.2.3 - Inventaire des découvertes isolées

Aarschot - 's Herbogheide

Locus n° 1

Localisation administrative

Nouvelle commune : Aarschot

Ancienne commune : Aarschot

Hameau ou lieu-dit : 's Herbogheide

Coordonnées

Carte IGN : 24/7

Coordonnées : 50° 58' 35" N, 4° 48' 59" E

Sources

Vermeersch, 1976 : 78

Matériel trouvé

Une pointe danubienne ?

Aarschot - Peperbos

Locus n° 2

Localisation administrative

Nouvelle commune : Aarschot

Ancienne commune : Aarschot

Hameau ou lieu-dit : Peperbos

Coordonnées

Carte IGN : 24/7

Coordonnées : 50° 57' 40" N, 4° 51' 37" E

Sources

Vermeersch, 1976 : 80, fig. 26:2

Matériel trouvé

Une pointe danubienne atypique

Aiseau-Tamines - Dans la Sambre, au confluent de la Biesme

Locus n° 3

Localisation administrative

Nouvelle commune : Aiseau-Presles

Ancienne commune : Aiseau-Tamines

Hameau ou lieu-dit : Dans la Sambre, au confluent de la Biesme

Coordonnées

Carte IGN : 47/5

Coordonnées : 50° 26' N, 4° 36' E

Sources

Bonenfant, 1969 : 25

Matériel trouvé

Une herminette en chloromélanite

Angleur - Sart-Tilman

Locus n° 4

Localisation administrative

Nouvelle commune : Liège

Ancienne commune : Angleur

Hameau ou lieu-dit : Sart-Tilman

Coordonnées

Carte IGN : 42/6

Coordonnées : 50° 37' N, 5° 36' E

Sources

Ulrix-Closset, 1963 : 157; Ulrix-Closset, 1963 : 17

Matériel trouvé

Une herminette

Anseremme - Abri du Grogneau

Locus n° 5

Localisation administrative

Nouvelle commune : Dinant

Ancienne commune : Anseremme

Hameau ou lieu-dit : Abri du Grogneau

Coordonnées

Carte IGN : 53/8

Coordonnées : 50° 14' N, 4° 54' E

Sources

Inédit (coll. IRSNB)

Matériel trouvé

Une pointe danubienne

Anvers - Fort-Sainte-Marie

Locus n° 6

Localisation administrative

Nouvelle commune : Anvers

Ancienne commune : Anvers

Hameau ou lieu-dit : Fort-Sainte-Marie

Coordonnées

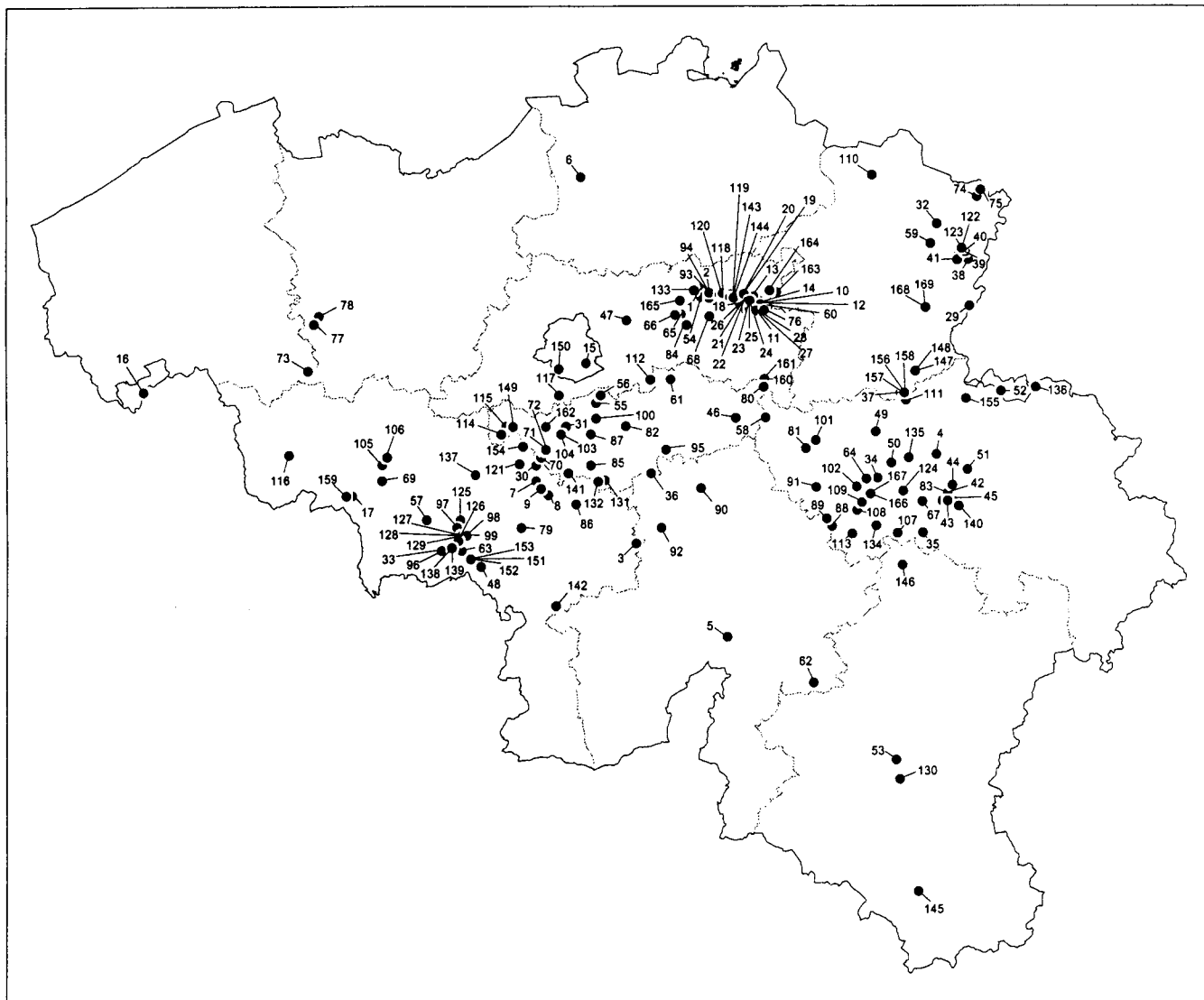


Fig. 1.2.7 Carte de situation des découvertes attribuables au Néolithique ancien en Belgique, retrouvées hors de tout contexte d'habitat. La numérotation correspond à celle de l'inventaire.
Infographie A. Van Driessche.

Carte IGN : 15/3
Coordonnées : 51° 13' N, 4° 25' E

Sources
Inédit (coll. IRSNB)

Matériel trouvé
Une herminette en roche verte jaspée

Arquennes - Bois de la Garenne
Locus n° 7

Localisation administrative
Nouvelle commune : Seneffe
Ancienne commune : Arquennes
Hameau ou lieu-dit : Bois de la Garenne
Coordonnées

Carte IGN : 39/6
Coordonnées : 50° 34' N, 4° 16' E

Sources
Otte, 1978 : 119; Hubert, 1982 : 11

Matériel trouvé
(a) Une armature danubienne; (b) des artefacts en silex du Bartonien

Arquennes - Bois de Renissart
Locus n° 8

Localisation administrative
Nouvelle commune : Seneffe
Ancienne commune : Arquennes
Hameau ou lieu-dit : Bois de Renissart
Coordonnées
Carte IGN : 39/6
Coordonnées : 50° 32' 13" N, 4° 18' 28" E

Sources
Musée de Nivelles, 1975; Hubert, 1982 : 12; van Berg, Cabuy et Leuxe, 1992
Matériel trouvé

Une herminette en amphibolite serpentineuse à grain fin, un nucléus pyramidal, des artefacts en silex de Ghlin et du Bartonien, un déchet de fabrication de bracelet en schiste

Arquennes - Scoumont

Locus n° 9

Localisation administrative

Nouvelle commune : Seneffe

Ancienne commune : Arquennes

Hameau ou lieu-dit : Scoumont

Coordonnées

Carte IGN : 39/6

Coordonnées : 50° 33' N, 4° 17' E

Sources

Otte, 1978 : 119

Matériel trouvé

Une armature danubienne

Assent - Hermansheuvél

Locus n° 10

Localisation administrative

Nouvelle commune : Bekkevoort

Ancienne commune : Assent

Hameau ou lieu-dit : Hermansheuvél

Coordonnées

Carte IGN : 25/5

Coordonnées : 50° 56' 25" N, 5° 00' 14" E

Sources

Vermeersch, 1976 : 55-56

Matériel trouvé

Deux pointes danubiennes atypiques

Assent - Hermansheuvél IB + C

Locus n° 11

Localisation administrative

Nouvelle commune : Bekkevoort

Ancienne commune : Assent

Hameau ou lieu-dit : Hermansheuvél IB + C

Coordonnées

Carte IGN : 25/5

Coordonnées : 50° 56' N, 5° 00' E

Sources

Vermeersch, 1976 : 65

Matériel trouvé

Deux pointes danubiennes typiques (silex patiné)

Assent - Hermansheuvél ID + E

Locus n° 12

Localisation administrative

Nouvelle commune : Bekkevoort

Ancienne commune : Assent

Hameau ou lieu-dit : Hermansheuvél ID + E

Coordonnées

Carte IGN : 25/5

Coordonnées : 50° 57' N, 5° 01' E

Sources

Vermeersch, 1976 : 68

Matériel trouvé

Une pointe danubienne symétrique (silex blanc)

Assent - Luienberg

Locus n° 13

Localisation administrative

Nouvelle commune : Bekkevoort

Ancienne commune : Assent

Hameau ou lieu-dit : Luienberg

Coordonnées

Carte IGN : 25/5

Coordonnées : 50° 57' 34" N, 4° 59' 49" E

Sources

Vermeersch, 1976 : 71

Matériel trouvé

Une pointe danubienne typique (silex patiné), une lame de faucille ?

Assent - Meykensberg

Locus n° 14

Localisation administrative

Nouvelle commune : Bekkevoort

Ancienne commune : Assent

Hameau ou lieu-dit : Meykensberg

Coordonnées

Carte IGN : 25/5

Coordonnées : 50° 56' 32" N, 5° 01' 10" E

Sources

Vermeersch, 1976 : 74

Matériel trouvé

Une pointe symétrique omalienne (silex bl-gris), une pointe atypique (silex patiné)

Auderghem - Val Duchesse

Locus n° 15

Localisation administrative

Nouvelle commune : Auderghem

Ancienne commune : Auderghem

Hameau ou lieu-dit : Val Duchesse

Coordonnées

Carte IGN : 31/8

Coordonnées : 50° 49' 08" N, 4° 26' 01" E

Sources

Ciavarini Azzi, 1988 : 39-40

Matériel trouvé

Une armature danubienne

Bas-Warneton - Ancienne Place

Locus n° 16

Localisation administrative

Nouvelle commune : Comines-Warneton

Ancienne commune : Bas-Warneton

Hameau ou lieu-dit : Ancienne Place

Coordonnées

Carte IGN : 28/6

Coordonnées : 50° 45' N, 2° 57' E

Sources

Crombé, Roelens et Bourgeois, 1995

Matériel trouvé

Une pointe danubienne et industrie lithique

Basècles

Locus n° 17

Localisation administrative

Nouvelle commune : Bloeil

Ancienne commune : Basècles

Coordonnées

Carte IGN : 45/1

Coordonnées : 50° 32' N, 3° 39' E

Sources

De Braaekeler, 1998

Matériel trouvé

Une meule

Bekkevoort - Delberg

Locus n° 18

Localisation administrative

Nouvelle commune : Bekkevoort

Ancienne commune : Bekkevoort

Hameau ou lieu-dit : Delberg

Coordonnées

Carte IGN : 24/8

Coordonnées : 50° 57' N, 4° 57' E

Sources

Caspar et Burnez-Lanotte, 1997

Matériel trouvé

Un fragment de lame en silex de Ghlin, cinq éléments en schistes associés à la fabrication de bracelets

Bekkevoort - Fonteinbos

Locus n° 19

Localisation administrative

Nouvelle commune : Bekkevoort

Ancienne commune : Bekkevoort

Hameau ou lieu-dit : Fonteinbos

Coordonnées

Carte IGN : 24/8

Coordonnées : 50° 57' 54" N, 4° 57' 52" E

Sources

Vermeersch, 1976 : 91

Matériel trouvé

Une pointe danubienne triangulaire (silex patiné)

Bekkevoort - Kloosterberg

Locus n° 20

Localisation administrative

Nouvelle commune : Bekkevoort

Ancienne commune : Bekkevoort

Hameau ou lieu-dit : Kloosterberg

Coordonnées

Carte IGN : 24/8

Coordonnées : 50° 58' N, 4° 58' E

Sources

Caspar et Burnez-Lanotte, 1997

Matériel trouvé

Un fragment de lame à crête et un éclat brut en silex de Ghlin

Bekkevoort - Rugstrank

Locus n° 21

Localisation administrative

Nouvelle commune : Bekkevoort

Ancienne commune : Bekkevoort

Hameau ou lieu-dit : Rugstrank

Coordonnées

Carte IGN : 24/8

Coordonnées : 50° 57' 22" N, 4° 57' 41" E

Sources

Vermeersch, 1976 : 104

Matériel trouvé

Un fragment de pointe danubienne typique (silex patiné)

Bekkevoort - Schrans

Locus n° 22

Localisation administrative

Nouvelle commune : Bekkevoort

Ancienne commune : Bekkevoort

Hameau ou lieu-dit : Schrans

Coordonnées

Carte IGN : 24/8

Coordonnées : 50° 57' 09" N, 4° 57' 31" E

Sources

Vermeersch, 1976 : 106-107

Matériel trouvé

Une pointe danubienne typique (silex blanc), une pointe danubienne typique (silex patiné)

Bekkevoort - Wijndries

Locus n° 23

Localisation administrative

Nouvelle commune : Bekkevoort

Ancienne commune : Bekkevoort

Hameau ou lieu-dit : Wijndries

Coordonnées

Carte IGN : 24/8

Coordonnées : 50° 55' 51" N, 4° 58' 16" E

Sources

Vermeersch, 1976

Matériel trouvé

Une pointe danubienne typique (silex patiné), une pointe danubienne symétrique (silex gris)

Bekkevoort - Wijndries

Locus n° 24

Localisation administrative*Nouvelle commune* : Bekkevoort*Ancienne commune* : Bekkevoort*Hameau ou lieu-dit* : Wijndries**Coordonnées***Carte IGN* : 24/8*Coordonnées* : 50° 56' N, 4° 59' E**Sources**

Caspar et Burnez-Lanotte, 1997

Matériel trouvé

Un éclat brut en silex de Ghlin

Bekkevoort-Assent - Huttenbos

Locus n° 25

Localisation administrative*Nouvelle commune* : Bekkevoort*Ancienne commune* : Bekkevoort-Assent*Hameau ou lieu-dit* : Huttenbos**Coordonnées***Carte IGN* : 25/5*Coordonnées* : 50° 57' 02" N, 4° 59' 03" E**Sources**

Vermeersch, 1976 : 83

Matériel trouvé

Un pointe danubienne atypique

Bekkevoort-Tielt - Leuvenaer

Locus n° 26

Localisation administrative*Nouvelle commune* : Bekkevoort*Ancienne commune* : Bekkevoort-Tielt*Hameau ou lieu-dit* : Leuvenaer**Coordonnées***Carte IGN* : 24/8*Coordonnées* : 50° 56' 30" N, 4° 57' 05" E**Sources**

Vermeersch, 1976 : 97

Matériel trouvé

Une pointe danubienne typique (silex blanc-gris)

Bekkevoort-Waanrode - Alverenber

Locus n° 27

Localisation administrative*Nouvelle commune* : Bekkevoort*Ancienne commune* : Bekkevoort-Waanrode*Hameau ou lieu-dit* : Alverenber**Coordonnées***Carte IGN* : 25/1*Coordonnées* : 50° 55' 44" N, 4° 59' 48" E**Sources**

Vermeersch, 1976 : 86

Matériel trouvé

Une pointe danubienne typique (silex patiné), deux pointes symétriques ? (silex patiné)

Bekkevoort-Waanrode - Gravenbos

Locus n° 28

Localisation administrative*Nouvelle commune* : Bekkevoort*Ancienne commune* : Bekkevoort-Waanrode*Hameau ou lieu-dit* : Gravenbos**Coordonnées***Carte IGN* : 25/1*Coordonnées* : 50° 55' 44" N, 5° 00' 19" E**Sources**

Vermeersch, 1976 : 95

Matériel trouvé

Une pointe danubienne typique (silex blanc)

Boorseem - Hoge Geis

Locus n° 29

Localisation administrative*Nouvelle commune* : Maasmechelen*Ancienne commune* : Boorseem*Hameau ou lieu-dit* : Hoge Geis**Coordonnées***Carte IGN* : 24/8*Coordonnées* : 50° 56' N, 5° 43' E**Sources**

Beex, 1961 : 173-174

Matériel trouvé

Un grattoir, un percuteur ?

Bornival

Locus n° 30

Localisation administrative*Nouvelle commune* : Nivelles*Ancienne commune* : Bornival**Coordonnées***Carte IGN* : 39/6*Coordonnées* : 50° 36' N, 4° 16' E**Sources**

Fourny, 1985 : 18

Matériel trouvé

Une herminette

Braine-l'Alleud

Locus n° 31

Localisation administrative

Nouvelle commune : Nivelles
Ancienne commune : Braine-l'Alleud

Coordonnées

Carte IGN : 39/3
Coordonnées : 50° 41' N, 4° 22' E

Sources

Graff, 1984

Matériel trouvé

Un pendentif arciforme biforé

Bree - Nijsenberg

Locus n° 32

Localisation administrative

Nouvelle commune : Bree
Ancienne commune : Bree
Hameau ou lieu-dit : Nijsenberg

Coordonnées

Carte IGN : 18/6
Coordonnées : 51° 06' 36" N, 5° 36' 52" E

Sources

Creemers et Carolus, 1991

Matériel trouvé

Une herminette

Ciply

Locus n° 33

Localisation administrative

Nouvelle commune : Mons
Ancienne commune : Ciply

Coordonnées

Carte IGN : 45/7
Coordonnées : 50° 25' N, 3° 57' E

Sources

Adam *et al.*, 1955 : 592; van Berg, 1982 : 17

Matériel trouvé

Une herminette inédite

Clermont

Locus n° 34

Localisation administrative

Nouvelle commune : Walcourt
Ancienne commune : Clermont

Coordonnées

Carte IGN : 41/8
Coordonnées : 50° 34' 07" N, 5° 24' 11" E

Sources

Otte, 1978 : 110

Matériel trouvé

Une pointe de type danubien

Comblain-Fairon - Rive gauche de l'Ourthe

Locus n° 35

Localisation administrative

Nouvelle commune : Hamoir
Ancienne commune : Comblain-Fairon
Hameau ou lieu-dit : Rive gauche de l'Ourthe

Coordonnées

Carte IGN : 49/5
Coordonnées : 50° 27' N, 5° 33' E

Sources

De Puydt, 1910 : LXXXIII

Matériel trouvé

Une herminette en basalte ?

Cortil-Noirmont - Chastres

Locus n° 36

Localisation administrative

Nouvelle commune : Chastres
Ancienne commune : Cortil-Noirmont
Hameau ou lieu-dit : Chastres

Coordonnées

Carte IGN : 40/5
Coordonnées : 50° 35' N, 4° 39' E

Sources

Inédit

Matériel trouvé

Une herminette plate en phtanite

Diets-Heur

Locus n° 37

Localisation administrative

Nouvelle commune : Tongres
Ancienne commune : Diets-Heur

Coordonnées

Carte IGN : 34/5
Coordonnées : 50° 45' N, 5° 29' E

Sources

Otte, 1978 : 122

Dilsen

Locus n° 38

Localisation administrative

Nouvelle commune : Dilsen
Ancienne commune : Dilsen

Coordonnées

Carte IGN : 26/3
Coordonnées : 51° 02' N, 5° 43' E

Sources

Hoof, 1970 : 303-304; Hamal-Nandrin, 1913 : 135; Otte, 1978 : 122

Matériel trouvé

Une herminette

Dilsen - Driebeukenbos

Locus n° 39

Localisation administrative*Nouvelle commune* : Dilsen*Ancienne commune* : Dilsen*Hameau ou lieu-dit* : Driebeukenbos**Coordonnées***Carte IGN* : 26/3*Coordonnées* : 51° 02' 27" N, 5° 40' 45" E**Sources**

Creemers et Carolus, 1991

Matériel trouvé

Une pointe de flèche danubienne

Dilsen - Driepaalhoeve*Locus n° 40***Localisation administrative***Nouvelle commune* : Dilsen*Ancienne commune* : Dilsen*Hameau ou lieu-dit* : Driepaalhoeve**Coordonnées***Carte IGN* : 26/3*Coordonnées* : 51° 02' 25" N, 5° 40' 51" E**Sources**

Creemers et Carolus, 1991

Matériel trouvé

Deux herminettes et industrie lithique

Dilsen - Platte Lindenberg*Locus n° 41***Localisation administrative***Nouvelle commune* : Dilsen*Ancienne commune* : Dilsen*Hameau ou lieu-dit* : Platte Lindenberg**Coordonnées***Carte IGN* : 26/3*Coordonnées* : 51° 01' 54" N, 5° 40' 45" E**Sources**

Creemers et Carolus, 1991

Matériel trouvé

Une herminette

Dolembreux - Betgné*Locus n° 42***Localisation administrative***Nouvelle commune* : Sprimont*Ancienne commune* : Dolembreux*Hameau ou lieu-dit* : Betgné**Coordonnées***Carte IGN* : 49/2*Coordonnées* : 50° 32' N, 5° 38' E**Sources**

Nélissen, 1952-53 : 107

Matériel trouvé

Une armature de type danubien

Dolembreux - Hautgné*Locus n° 43***Localisation administrative***Nouvelle commune* : Sprimont*Ancienne commune* : Dolembreux*Hameau ou lieu-dit* : Hautgné**Coordonnées***Carte IGN* : 49/2*Coordonnées* : 50° 31' N, 5° 37' E**Sources**

Nélissen, 1952-53 : 107

Matériel trouvé

Une armature danubienne ?

Dolembreux - Haye Piron*Locus n° 44***Localisation administrative***Nouvelle commune* : Sprimont*Ancienne commune* : Dolembreux*Hameau ou lieu-dit* : Haye Piron**Coordonnées***Carte IGN* : 49/2*Coordonnées* : 50° 33' N, 5° 39' E**Sources**

Nélissen, 1958-60 : 130 et 136-139

Dolembreux - Haye-des-Chênes*Locus n° 45***Localisation administrative***Nouvelle commune* : Sprimont*Ancienne commune* : Dolembreux*Hameau ou lieu-dit* : Haye-des-Chênes**Coordonnées***Carte IGN* : 49/2*Coordonnées* : 50° 31' N, 5° 39' E**Sources**

Nélissen, 1952-53 : 103-107; Nélissen, 1962 : 648-649

Matériel trouvé

Une herminette en roche éruptive gris-vert, une herminette en roche verte

Énines*Locus n° 46***Localisation administrative***Nouvelle commune* : Orp-Jauche*Ancienne commune* : Énines**Coordonnées***Carte IGN* : 40/4*Coordonnées* : 50° 42' N, 4° 56' E**Sources**

Mawet (oral)

Matériel trouvé

Une herminette

Erps-kwerps

Locus n° 47

Localisation administrative

Nouvelle commune : Kortenberg*Ancienne commune* : Erps-kwerps

Coordonnées

Carte IGN : 32/1

Coordonnées : 50° 54' 39" N, 4° 34' 10" E

Sources

Vynkier et De Keyser, 1986 : 19

Matériel trouvé

Une herminette en quartzite

Estinnes

Locus n° 48

Localisation administrative

Nouvelle commune : Estinnes*Ancienne commune* : Estinnes

Coordonnées

Carte IGN : 46/5

Coordonnées : 50° 23' N, 4° 05' E

Sources

P. Van Pamel, oral; Jadin, 1993 : 24

Matériel trouvé

Un fragment de bracelet en schiste, un fragment d'herminette

Fexhe-le-Haut-Clocher

Locus n° 49

Localisation administrative

Nouvelle commune : Fexhe-le-Haut-Clocher*Ancienne commune* : Fexhe-le-Haut-Clocher

Coordonnées

Carte IGN : 41/1

Coordonnées : 50° 40' N, 5° 24' E

Sources

De Puydt, Hamal-Nandrin et Servais, 1911 : 30

Matériel trouvé

Un perceur en grès dur et noirâtre avec essai de perforation ?

Flémalle-Haute

Locus n° 50

Localisation administrative

Nouvelle commune : Flémalle*Ancienne commune* : Flémalle-Haute

Coordonnées

Carte IGN : 42/5

Coordonnées : 50° 36' N, 5° 27' E

Sources

Otte, 1978 : 110

Matériel trouvé

Une armature danubienne

Forêt - Trooz

Locus n° 51

Localisation administrative

Nouvelle commune : Trooz*Ancienne commune* : Forêt*Hameau ou lieu-dit* : Trooz

Coordonnées

Carte IGN : 42/7

Coordonnées : 50° 35' N, 5° 42' E

Sources

Nélissen, 1952-53 : 106-107

Matériel trouvé

Une herminette en phtanite noir, deux grattoirs, un perçoir, trois fragments de meule, un morceau d'oligiste

Fouron-Saint-Pierre - Bois communal

Locus n° 52

Localisation administrative

Nouvelle commune : Fourons*Ancienne commune* : Fouron-Saint-Pierre*Hameau ou lieu-dit* : Bois communal

Coordonnées

Carte IGN : 34/8

Coordonnées : 50° 45' N, 5° 49' E

Sources

Pirnay et Straet, 1977 : 9-10

Matériel trouvé

Une lame de faucille (?)

Freux

Locus n° 53

Localisation administrative

Nouvelle commune : Libramont-Chevigny*Ancienne commune* : Freux

Coordonnées

Carte IGN : 65/1

Coordonnées : 49° 58' N, 5° 27' E

Sources

Marien, 1978-79

Matériel trouvé

Une herminette

Gelrode - Haantjensberg

Locus n° 54

Localisation administrative

Nouvelle commune : Aarschot*Ancienne commune* : Gelrode*Hameau ou lieu-dit* : Haantjensberg

Coordonnées

Carte IGN : 24/7

Coordonnées : 50° 57' 33" N, 4° 49' 14" E

Sources

Vermeersch, 1976 : 117

Matériel trouvé

Une pointe danubienne (silex brûlé)

Genval - 2, avenue Bel-Horizon

Locus n° 55

Localisation administrative

Nouvelle commune : Rixensart

Ancienne commune : Genval

Hameau ou lieu-dit : 2, avenue Bel-Horizon

Coordonnées

Carte IGN : 39/4

Coordonnées : 50° 44' N, 4° 28' E

Sources

van Berg, 1981 : 18-19

Matériel trouvé

Une herminette en psammo-schiste vert sombre

Genval - Maubroux

Locus n° 56

Localisation administrative

Nouvelle commune : Rixensart

Ancienne commune : Genval

Hameau ou lieu-dit : Maubroux

Coordonnées

Carte IGN : 39/4

Coordonnées : 50° 45' N, 4° 29' E

Sources

de Loë, 1928 : 155, 171; van Berg, 1981 : 18-19

Matériel trouvé

Une herminette en phtanite noir

Ghlin - Le Moulineau

Locus n° 57

Localisation administrative

Nouvelle commune : Mons

Ancienne commune : Ghlin

Hameau ou lieu-dit : Le Moulineau

Coordonnées

Carte IGN : 45/3

Coordonnées : 50° 29' N, 3° 54' E

Sources

de Loë, 1928 : 169; Adam *et al.*, 1955 : 591

Matériel trouvé

Une pointe de flèche, une herminette en silex (?)

Grand-Hallet - Sept Fontaines

Locus n° 58

Localisation administrative

Nouvelle commune : Hannut

Ancienne commune : Grand-Hallet

Hameau ou lieu-dit : Sept Fontaines

Coordonnées

Carte IGN : 41/1

Coordonnées : 50° 42' N, 5° 02' E

Sources

Doguet, 1971 : 83

Gruitrode - Gruitroderbos

Locus n° 59

Localisation administrative

Nouvelle commune : Meeuwen-Gruitrode

Ancienne commune : Gruitrode

Hameau ou lieu-dit : Gruitroderbos

Coordonnées

Carte IGN : 18/6

Coordonnées : 51° 04' 05" N, 5° 35' 29" E

Sources

Creemers et Carolus, 1991

Matériel trouvé

Une herminette

Halen - Kluisberg (Rijnrodeberg)

Locus n° 60

Localisation administrative

Nouvelle commune : Halen

Ancienne commune : Halen

Hameau ou lieu-dit : Kluisberg (Rijnrodeberg)

Coordonnées

Carte IGN : 25/6

Coordonnées : 50° 56' 12" N, 5° 02' 37" E

Sources

Vermeersch, 1976 : 150

Matériel trouvé

Une pointe danubienne typique, très petite (silex patiné)

Hamme-Mille - Beauvechain

Locus n° 61

Localisation administrative

Nouvelle commune : Beauvechain

Ancienne commune : Hamme-Mille

Hameau ou lieu-dit : Beauvechain

Coordonnées

Carte IGN : 32/6

Coordonnées : 50° 47' N, 4° 43' E

Sources

de Loë, 1928 : 245

Matériel trouvé

Une herminette en phtanite

Han-sur-Lesse - Dans la Lesse

Locus n° 62

Localisation administrative

Nouvelle commune : Rochefort

Ancienne commune : Han-sur-Lesse

Hameau ou lieu-dit : Dans la Lesse

Coordonnées

Carte IGN : 59/2
Coordonnées : 50° 08' N, 5° 11' E

Sources
Marien, 1978-79 : 76-82

Matériel trouvé
Une herminette vert grisâtre très friable, métamorphique à chlorite, une herminette en roche noire (phtanite ?)

Harmignies

Locus n° 63

Localisation administrative
Nouvelle commune : Mons
Ancienne commune : Harmignies

Coordonnées
Carte IGN : 45/8
Coordonnées : 50° 25' N, 4° 01' E

Sources
Adam *et al.*, 1955 : 592; van Berg, 1982 : 17

Matériel trouvé
Une herminette inédite

Hermalle-sous-Huy

Locus n° 64

Localisation administrative
Nouvelle commune : Engis
Ancienne commune : Hermalle-sous-Huy

Coordonnées
Carte IGN : 41/8
Coordonnées : 50° 34' N, 5° 22' E

Sources
De Puydt et Servais, 1923 : 37

Matériel trouvé
Une lame de faucille

Holsbeek - Crabbé's veld

Locus n° 65

Localisation administrative
Nouvelle commune : Holsbeek
Ancienne commune : Holsbeek
Hameau ou lieu-dit : Crabbé's veld

Coordonnées
Carte IGN : 24/6
Coordonnées : 50° 55' 22" N, 4° 45' 07" E

Sources
Vermeersch, 1976 : 130

Matériel trouvé
Une pointe danubienne triangulaire (silex brun)

Holsbeek - Hinge

Locus n° 66

Localisation administrative
Nouvelle commune : Holsbeek
Ancienne commune : Holsbeek

Hameau ou lieu-dit : Hinge

Coordonnées
Carte IGN : 24/6
Coordonnées : 50° 55' 16" N, 4° 44' 00" E

Sources
Vermeersch, 1976 : 146

Matériel trouvé
Une pointe danubienne typique (silex brun clair)

Hout-si-Plout - Flanc d'un plateau immédiatement au sud d'Hout-Si-Plout

Locus n° 67

Localisation administrative
Nouvelle commune : Esneux
Ancienne commune : Hout-si-Plout
Hameau ou lieu-dit : Flanc d'un plateau immédiatement au sud d'Hout-Si-Plout

Coordonnées
Carte IGN : 49/2
Coordonnées : 50° 31' N, 5° 33' E

Sources
Cordy, 1971 : 183-184

Matériel trouvé
Une armature danubienne

Houwaart - Bensberg

Locus n° 68

Localisation administrative
Nouvelle commune : Tielt-Winge
Ancienne commune : Houwaart
Hameau ou lieu-dit : Bensberg

Coordonnées
Carte IGN : 24/7
Coordonnées : 50° 55' 05" N, 4° 50' 55" E

Sources
Vermeersch, 1976 : 154

Matériel trouvé
Une pointe danubienne typique (silex patiné)

Huissignies

Locus n° 69

Localisation administrative
Nouvelle commune : Chièvres
Ancienne commune : Huissignies

Coordonnées
Carte IGN : 38/6
Coordonnées : 50° 34' N, 3° 45' E

Sources
Adam *et al.*, 1955 : 591

Matériel trouvé
Une pointe de flèche

Ittre

Locus n° 70

Localisation administrative*Nouvelle commune* : Ittre*Ancienne commune* : Ittre**Coordonnées***Carte IGN* : 39/2*Coordonnées* : 50° 37' N, 4° 17' E**Sources**

Otte, 1978 : 120

Matériel trouvé

Un fragment de bracelet en schiste

Ittre - Baudémont*Locus n° 71***Localisation administrative***Nouvelle commune* : Ittre*Ancienne commune* : Ittre*Hameau ou lieu-dit* : Baudémont**Coordonnées***Carte IGN* : 39/6*Coordonnées* : 50° 37' 52" N, 4° 17' 35" E**Sources**

Musée de Nivelles, 1977 : 105:20; Hubert, 1981 : 141-148;

Dewert *et al.*, 1993**Matériel trouvé**

Une herminette en silex gris-beige, type Spiennes (Rubané ?)

Ittre - Mont-à-Henry*Locus n° 72***Localisation administrative***Nouvelle commune* : Ittre*Ancienne commune* : Ittre*Hameau ou lieu-dit* : Mont-à-Henry**Coordonnées***Carte IGN* : 39/2*Coordonnées* : 50° 38' N, 4° 18' E**Sources**Fourny *et al.*, 1982 : 2-12; Fourny, 1985 : 71, 76**Matériel trouvé**

Trois armatures danubiennes

Kerkhove - Site romain*Locus n° 73***Localisation administrative***Nouvelle commune* : Avelgem*Ancienne commune* : Kerkhove*Hameau ou lieu-dit* : Site romain**Coordonnées***Carte IGN* : 29/7*Coordonnées* : 50° 48' N, 3° 30' E**Sources**

Crombé, 1985 : 16

Matériel trouvé

Une fosse d'allure Néolithique ancien

Kinrooi*Locus n° 74***Localisation administrative***Nouvelle commune* : Kinrooi*Ancienne commune* : Kinrooi**Coordonnées***Carte IGN* : 18/7*Coordonnées* : 51° 10' N, 5° 45' E**Sources**

Dursin, 1931 : 118-136

Matériel trouvé

Une herminette en phanite ?

Kinrooi - Raam*Locus n° 75***Localisation administrative***Nouvelle commune* : Kinrooi*Ancienne commune* : Kinrooi*Hameau ou lieu-dit* : Raam**Coordonnées***Carte IGN* : 18/7*Coordonnées* : 51° 11' N, 5° 46' E**Sources**

Creemers et Carolus, 1991

Matériel trouvé

Une herminette

Kortenaken - Roosbroek*Locus n° 76***Localisation administrative***Nouvelle commune* : Kortenaken*Ancienne commune* : Kortenaken*Hameau ou lieu-dit* : Roosbroek**Coordonnées***Carte IGN* : 25/5*Coordonnées* : 50° 55' 47" N, 5° 01' 56" E**Sources**

Vermeersch, 1976 : 167

Matériel trouvé

Une pointe danubienne typique (silex gris-noir moucheté)

Kruishoutem - Wijkhuis*Locus n° 77***Localisation administrative***Nouvelle commune* : Kruishoutem*Ancienne commune* : Kruishoutem*Hameau ou lieu-dit* : Wijkhuis**Coordonnées***Carte IGN* : 29/4*Coordonnées* : 50° 54' N, 3° 31' E**Sources**

Bourgeois, De Laet et Thoen, 1983 : 3-44

Matériel trouvé
Une fosse

Kruishoutem - *Wijkhuis*

Locus n° 78

Localisation administrative

Nouvelle commune : Kruishoutem
Ancienne commune : Kruishoutem
Hameau ou lieu-dit : Wijkhuis

Coordonnées

Carte IGN : 29/4
Coordonnées : 50° 55' N, 3° 32' E

Sources

Bourgeois, de Laet et Thoen, 1983

La Hestre - *Bellecourt*

Locus n° 79

Localisation administrative

Nouvelle commune : Manage
Ancienne commune : La Hestre
Hameau ou lieu-dit : Bellecourt

Coordonnées

Carte IGN : 46/2
Coordonnées : 50° 28' N, 4° 13' E

Sources

Hubert, 1982 : 15

Matériel trouvé

Des artefacts en silex de Ghlin

Laer ou Laer

Locus n° 80

Localisation administrative

Nouvelle commune : Landen
Ancienne commune : Laer ou Laer

Coordonnées

Carte IGN : 33/5
Coordonnées : 50° 45' 59" N, 5° 01' 41" E

Sources

Hoof, 1970 : 321; Otte, 1978 : 121

Matériel trouvé

Une herminette

Latinne - *Les Grandes Pièces*

Locus n° 81

Localisation administrative

Nouvelle commune : Braives
Ancienne commune : Latinne
Hameau ou lieu-dit : Les Grandes Pièces

Coordonnées

Carte IGN : 41/6
Coordonnées : 50° 38' N, 5° 10' E

Sources

Plumier, 1983 : 98-99

Matériel trouvé

Une herminette en grès à micas de Horion-Hozémont

Limelette - *Rofessart*

Locus n° 82

Localisation administrative

Nouvelle commune : Ottignies - Louvain-la-Neuve
Ancienne commune : Limelette
Hameau ou lieu-dit : Rofessart

Coordonnées

Carte IGN : 40/1
Coordonnées : 50° 41' N, 4° 34' E

Sources

Fourny, 1985 : 70

Matériel trouvé

Une armature en silex de Ghlin

Lincé

Locus n° 83

Localisation administrative

Nouvelle commune : Sprimont
Ancienne commune : Lincé

Coordonnées

Carte IGN : 49/2
Coordonnées : 50° 31' N, 5° 38' E

Sources

Nélissen, 1952-53 : 106

Matériel trouvé

Une armature (danubienne ?)

Linden - *Kravenberg*

Locus n° 84

Localisation administrative

Nouvelle commune : Lubbeek
Ancienne commune : Linden
Hameau ou lieu-dit : Kravenberg

Coordonnées

Carte IGN : 32/3
Coordonnées : 50° 53' 58" N, 4° 46' 18" E

Sources

Vermeersch, 1976 : 171

Matériel trouvé

Une pointe danubienne typique, large

Loupoigne

Locus n° 85

Localisation administrative

Nouvelle commune : Genappe
Ancienne commune : Loupoigne

Coordonnées

Carte IGN : 39/8
Coordonnées : 50° 36' N, 4° 27' E

Sources

Fourny, 1985 : 70

Matériel trouvé

Une armature danubienne

Luttre-Liberchies - Les Bons Villers

Locus n° 86

Localisation administrative

Nouvelle commune : Pont-à-Celles

Ancienne commune : Luttre-Liberchies

Hameau ou lieu-dit : Les Bons Villers, Trou de Fleurus

Coordonnées

Carte IGN : 46/3

Coordonnées : 50° 31' N, 4° 24' E

Sources

van Berg et Cahen, 1980 : 69-71; Hubert, 1982 : 15

Matériel trouvé

Une herminette en phtanite noir, des artefacts en silex du Bartonien

Maransart - Hanogrune

Locus n° 87

Localisation administrative

Nouvelle commune : Lasne

Ancienne commune : Maransart

Hameau ou lieu-dit : Hanogrune

Coordonnées

Carte IGN : 39/4

Coordonnées : 50° 40' N, 4° 27' E

Sources

Fourny, 1982 : 14-18 (a); Fourny, 1985 : 68-69 (b)

Matériel trouvé

(a + b ?) Trois armatures danubiennes; (b) une herminette de type large en lave

Marchin - Bois des Dames

Locus n° 88

Localisation administrative

Nouvelle commune : Marchin

Ancienne commune : Marchin

Hameau ou lieu-dit : Bois des Dames

Coordonnées

Carte IGN : 48/3

Coordonnées : 50° 28' N, 5° 15' E

Sources

Tromme, 1982 : 571, 577; Toussaint, 1982

Matériel trouvé

Une herminette en roche éruptive gris-verdâtre (amphibolite)

Marchin - Bois des Gosnes

Locus n° 89

Localisation administrative

Nouvelle commune : Marchin

Ancienne commune : Marchin

Hameau ou lieu-dit : Bois des Gosnes

Coordonnées

Carte IGN : 48/3

Coordonnées : 50° 29' N, 5° 14' E

Sources

Hoof, 1970 : 327, n° 96

Matériel trouvé

Une herminette

Meux - Huche au Paradis

Locus n° 90

Localisation administrative

Nouvelle commune : La Bruyère

Ancienne commune : Meux

Hameau ou lieu-dit : Huche au Paradis

Coordonnées

Carte IGN : 47/3

Coordonnées : 50° 33' N, 4° 49' E

Sources

Hubert, 1970 : 63-64

Matériel trouvé

Une herminette perforée en phyllade noir cambrien

Moha - Gros Bois

Locus n° 91

Localisation administrative

Nouvelle commune : Wanze

Ancienne commune : Moha

Hameau ou lieu-dit : Gros Bois, Au-dessus des fours à chaux

Coordonnées

Carte IGN : 48/2

Coordonnées : 50° 33' N, 5° 12' E

Sources

Inédit (Curtius, coll. De Puydt; voir fig. 1.2- :)

Matériel trouvé

Une préforme de bracelet en schiste

Moustier - Sur les hauteurs de Froidmont

Locus n° 92

Localisation administrative

Nouvelle commune : Jemeppe-sur-Sambre

Ancienne commune : Moustier

Hameau ou lieu-dit : Sur les hauteurs de Froidmont

Coordonnées

Carte IGN : 47/2

Coordonnées : 50° 28' N, 4° 41' E

Sources

Fichet, 1938 : 42-43

Matériel trouvé

Une herminette en silex, une herminette en phtanite

Nieuwrode - Bogaardenberg

Locus n° 93

Localisation administrative

Nouvelle commune : Holsbeek
Ancienne commune : Nieuwrode
Hameau ou lieu-dit : Bogaardenberg

Coordonnées
Carte IGN : 24/7
Coordonnées : 50° 57' 24" N, 4° 50' 51" E

Sources
Vermeersch, 1976 : 180

Matériel trouvé
Une pointe danubienne typique (silex patiné)

Nieuwrode - Boomgaard
Locus n° 94

Localisation administrative
Nouvelle commune : Holsbeek
Ancienne commune : Nieuwrode
Hameau ou lieu-dit : Boomgaard

Coordonnées
Carte IGN : 24/7
Coordonnées : 50° 58' 06" N, 4° 50' 52" E

Sources
Vermeersch, 1976 : 174

Matériel trouvé
Une pointe danubienne typique

Nil-Saint-Vincent-Saint-Martin - Nil-Pierreux
Locus n° 95

Localisation administrative
Nouvelle commune : Walhain
Ancienne commune : Nil-Saint-Vincent-Saint-Martin
Hameau ou lieu-dit : Nil-Pierreux

Coordonnées
Carte IGN : 40/8
Coordonnées : 50° 38' N, 4° 42' E

Sources
Dewez, 1966 : 93

Matériel trouvé
Une armature semblable au type danubien, un fragment d'herminette ou ciseau poli

Nouvelles
Locus n° 96

Localisation administrative
Nouvelle commune : Mons
Ancienne commune : Nouvelles

Coordonnées
Carte IGN : 45/7
Coordonnées : 50° 25' N, 3° 57' E

Sources
Adam *et al.*, 1955 : 592; van Berg, 1982 : 17

Matériel trouvé
Une herminette inédite

Obourg

Locus n° 97

Localisation administrative
Nouvelle commune : Mons
Ancienne commune : Obourg

Coordonnées
Carte IGN : 45/4
Coordonnées : 50° 28' N, 4° 00' E

Sources
Adam *et al.*, 1955 : 592; van Berg, 1982 : 17

Matériel trouvé
Une herminette inédite

Obourg - Bois de la Taille des Vignes
Locus n° 98

Localisation administrative
Nouvelle commune : Mons
Ancienne commune : Obourg
Hameau ou lieu-dit : Bois de la Taille des Vignes

Coordonnées
Carte IGN : 45/4
Coordonnées : 50° 27' N, 4° 01' E

Sources
van Berg, 1982 : 15-17; Cahen et Cahen-Delhayé, 1983

Matériel trouvé
Une herminette en dolérite, une armature danubienne

Obourg - Canal du Cerntré ou abords
Locus n° 99

Localisation administrative
Nouvelle commune : Mons
Ancienne commune : Obourg
Hameau ou lieu-dit : Canal du Cerntré ou abords

Coordonnées
Carte IGN : 45/4
Coordonnées : 50° 27' N, 4° 02' E

Sources
Jadin, 1993

Matériel trouvé
Une herminette

Ohain - Baraques
Locus n° 100

Localisation administrative
Nouvelle commune : Lasne
Ancienne commune : Ohain
Hameau ou lieu-dit : Baraques

Coordonnées
Carte IGN : 39/4
Coordonnées : 50° 42' N, 4° 28' E

Sources
Fourny, 1985 : 72

Matériel trouvé
Une armature

Omal - Non loin de l'église

Locus n° 101

Localisation administrative

Nouvelle commune : Geer*Ancienne commune* : Omal*Hameau ou lieu-dit* : Non loin de l'église

Coordonnées

Carte IGN : 41/2

Coordonnées : 50° 39' N, 5° 12' E

Sources

De Puydt 1895-96 : 308

Matériel trouvé

Une herminette (?) en phtanite

Ombret-Rawsa

Locus n° 102

Localisation administrative

Nouvelle commune : Amay*Ancienne commune* : Ombret-Rawsa

Coordonnées

Carte IGN : 48/4

Coordonnées : 50° 33' N, 5° 20' E

Sources

Hamal-Nandrin et Servais, 1928 : 509

Matériel trouvé

Une quartier d'orange (?)

Ophain-Bois-Seigneur-Isaac - Les Belles Pierres

Locus n° 103

Localisation administrative

Nouvelle commune : Braine L'alleud*Ancienne commune* : Ophain-Bois-Seigneur-Isaac*Hameau ou lieu-dit* : Les Belles Pierres

Coordonnées

Carte IGN : 39/3

Coordonnées : 50° 40' N, 4° 21' E

Sources

Fourny, 1985 : 70; Doyen et Genvier, 1979 : 5-12

Matériel trouvé

Deux herminettes (une de type étroit, l'autre de type large),
une armature danubienne**Opheylissem - Bois du Chêne Crimont**

Locus n° 104

Localisation administrative

Nouvelle commune : Helecine*Ancienne commune* : Opheylissem*Hameau ou lieu-dit* : Bois du Chêne Crimont

Coordonnées

Carte IGN : 32/8

Coordonnées : 50° 40' N, 4° 21' E

Sources

Doperé, 1978 : 5-30

Matériel trouvé

Une herminette en phtanite, une herminette en porphyre

Ormeignies

Locus n° 105

Localisation administrative

Nouvelle commune : Ath*Ancienne commune* : Ormeignies

Coordonnées

Carte IGN : 38/6

Coordonnées : 50° 36' N, 3° 45' E

Sources

L. Demarez, oral

Matériel trouvé

Une herminette

Ormeignies - Mervau

Locus n° 106

Localisation administrative

Nouvelle commune : Ath*Ancienne commune* : Ormeignies*Hameau ou lieu-dit* : Mervau

Coordonnées

Carte IGN : 38/6

Coordonnées : 50° 37' N, 3° 46' E

Sources

Demarez et Henton, 1993

Matériel trouvé

Une herminette

Ouffet

Locus n° 107

Localisation administrative

Nouvelle commune : Ouffet*Ancienne commune* : Ouffet

Coordonnées

Carte IGN : 49/5

Coordonnées : 50° 27' N, 5° 28' E

Sources

Otte, 1978 : 112

Matériel trouvé

Une herminette

Outrelouxhe - Froide Fontaine

Locus n° 108

Localisation administrative

Nouvelle commune : Modave*Ancienne commune* : Outrelouxhe*Hameau ou lieu-dit* : Froide Fontaine

Coordonnées

Carte IGN : 48/4

Coordonnées : 50° 30' N, 5° 20' E

Sources

De Puydt et Servais, 1923 : 13-42, 50-54

Matériel trouvé
Une herminette

Outrelouxhe - Lovine

Locus n° 109

Localisation administrative

Nouvelle commune : Modave
Ancienne commune : Outrelouxhe
Hameau ou lieu-dit : Lovine

Coordonnées

Carte IGN : 48/4
Coordonnées : 50° 31' N, 5° 21' E

Sources

De Puydt et Servais, 1923 : 46 (a)

Matériel trouvé

(a) Une herminette en phtanite noir; (b) une herminette en silex gris ?

Overpelt

Locus n° 110

Localisation administrative

Nouvelle commune : Overpelt
Ancienne commune : Overpelt

Coordonnées

Carte IGN : 17/4
Coordonnées : 51° 13' N, 5° 24' E

Sources

Claasen A., 1953; Het Oude Land van Loon VII : 47

Matériel trouvé

Quelques tessons à décor Omalien (?)

Paifve

Locus n° 111

Localisation administrative

Nouvelle commune : Juprelle
Ancienne commune : Paifve

Coordonnées

Carte IGN : 34/5
Coordonnées : 50° 44' N, 5° 30' E

Sources

Otte, 1978 : 112

Matériel trouvé

Une herminette

Pecrot

Locus n° 112

Localisation administrative

Nouvelle commune : Grez-Doiceau
Ancienne commune : Pecrot

Coordonnées

Carte IGN : 32/5
Coordonnées : 50° 47' N, 4° 39' E

Sources

van Berg, Cabuy et Leuxe, 1992

Matériel trouvé

Un fragment de bracelet en schiste

Petit-Modave - Trou Al'Wesse

Locus n° 113

Localisation administrative

Nouvelle commune : Modave
Ancienne commune : Petit-Modave
Hameau ou lieu-dit : Trou Al'Wesse

Coordonnées

Carte IGN : 48/7
Coordonnées : 50° 27' N, 5° 19' E

Sources

Collin, 1988; 1989; 1990; 1993; Collin *et al.*, 1988; 1993; 1994; 1997; Otte *et al.*, 1998

Matériel trouvé

Des tessons rubanés en grotte

Quenast

Locus n° 114

Localisation administrative

Nouvelle commune : Rebecq
Ancienne commune : Quenast

Coordonnées

Carte IGN : 39/1
Coordonnées : 50° 40' N, 4° 09' E

Sources

Fourny, 1985 : 71 et fig. 3, n° 21

Matériel trouvé

Deux armatures danubiennes, un nucléus cylindrique, analogue aux nucléus caractéristiques du Groupe de Blicquy

Quenast - Bois de Chenoi

Locus n° 115

Localisation administrative

Nouvelle commune : Rebecq
Ancienne commune : Quenast
Hameau ou lieu-dit : Bois de Chenoi

Coordonnées

Carte IGN : 39/1
Coordonnées : 50° 41' N, 4° 10' E

Sources

Fourny et Van Assche, 1987

Matériel trouvé

Du matériel lithique

Ramillies - Champ du Clapteau

Locus n° 116

Localisation administrative

Nouvelle commune : Ramillies

Ancienne commune : Ramillies

Hameau ou lieu-dit : Champ du Clapteau, Hameau du Fôdia

Coordonnées

Carte IGN : 40/8

Coordonnées : 50° 37' 10" N, 3° 26' 17" E

Sources

Mercenier et Mercenier, 1986

Matériel trouvé

Un fragment de bracelet, un palet et un petit disque perforé en schiste, deux pointes danubiennes

Rhode-Saint-Genèse

Locus n° 117

Localisation administrative

Nouvelle commune : Rhode-Saint-Genèse

Ancienne commune : Rhode-Saint-Genèse

Coordonnées

Carte IGN : 31/7

Coordonnées : 50° 45' 00" N, 4° 20' 38" E

Sources

Servais et Hamal-Nandrin, 1929 : 41 (a) ; Cumont, 1891-93 : 134 (a); Otte, 1978 : 121 (b)

Matériel trouvé

(a) Une herminette en roche volcanique grise, (b) des pointes danubiennes

Rillaar

Locus n° 118

Localisation administrative

Nouvelle commune : Aarschot

Ancienne commune : Rillaar

Coordonnées

Carte IGN : 24/8

Coordonnées : 50° 58' 02" N, 4° 53' 38" E

Sources

Vermeersch, 1976 : 196

Matériel trouvé

Une pointe danubienne typique (silex blanc), une pointe danubienne triangulaire (silex gris moucheté)

Rillaar - Haksberg

Locus n° 119

Localisation administrative

Nouvelle commune : Aarschot

Ancienne commune : Rillaar

Hameau ou lieu-dit : Haksberg

Coordonnées

Carte IGN : 24/8

Coordonnées : 50° 57' 52" N, 4° 55' 08" E

Sources

Vermeersch, 1976 : 184

Matériel trouvé

Une pointe danubienne typique (silex patiné), une pointe danubienne typique plus large

Rillaar - Tienbunderbos

Locus n° 120

Localisation administrative

Nouvelle commune : Aarschot

Ancienne commune : Rillaar

Hameau ou lieu-dit : Tienbunderbos

Coordonnées

Carte IGN : 24/8

Coordonnées : 50° 57' 52" N, 4° 53' 00" E

Sources

Vermeersch, 1976 : 189

Matériel trouvé

Une pointe danubienne typique (silex patiné), une pointe danubienne typique (silex patiné), une pointe omalienne typique (silex patiné)

Ronquières - Mon idée

Locus n° 121

Localisation administrative

Nouvelle commune : Braine-le-Comte

Ancienne commune : Ronquières

Hameau ou lieu-dit : Mon idée

Coordonnées

Carte IGN : 39/6

Coordonnées : 50° 36' 12" N, 4° 12' 39" E

Sources

Musée de Nivelles, 1975 : 37; Hubert, 1982 : 19

Matériel trouvé

Une herminette en amphibolo-gneiss

Rotem - Rouberg

Locus n° 122

Localisation administrative

Nouvelle commune : Dilsen

Ancienne commune : Rotem

Hameau ou lieu-dit : Rouberg

Coordonnées

Carte IGN : 26/3

Coordonnées : 51° 02' 59" N, 5° 42' 23" E

Sources

Creemers et Carolus, 1991

Matériel trouvé

Une armature danubienne

Rotem - Schootshei

Locus n° 123

Localisation administrative

Nouvelle commune : Dilsen

Ancienne commune : Rotem

Hameau ou lieu-dit : Schootshei

Coordonnées

Carte IGN : 26/3

Coordonnées : 51° 03' 27" N, 5° 41' 45" E

Sources

Creemers et Carolus, 1991

Matériel trouvé

Une armature danubienne, une herminette

Rotheux-Rimière - Le Bottin

Locus n° 124

Localisation administrative

Nouvelle commune : Neupré

Ancienne commune : Rotheux-Rimière

Hameau ou lieu-dit : Le Bottin

Coordonnées

Carte IGN : 49/1

Coordonnées : 50° 32' 23" N, 5° 29' 13" E

Sources

Hauzeur, 1985 : 108

Matériel trouvé

Une herminette en amphiboloschiste, une herminette (silex clair grenu)

Saint-Denis - Naussipont

Locus n° 125

Localisation administrative

Nouvelle commune : Mons

Ancienne commune : Saint-Denis

Hameau ou lieu-dit : Naussipont

Coordonnées

Carte IGN : 45/4

Coordonnées : 50° 29' 00" N, 4° 00' 45" E

Sources

De Boe, 1971 : 81

Matériel trouvé

Une herminette (phtanite ?)

Saint-Symphorien - Camp de Châlons

Locus n° 126

Localisation administrative

Nouvelle commune : Mons

Ancienne commune : Saint-Symphorien

Hameau ou lieu-dit : Camp de Châlons

Coordonnées

Carte IGN : 45/8

Coordonnées : 50° 26' 17" N, 4° 00' 21" E

Sources

Jadin, 1993 : 44

Matériel trouvé

Une armature danubienne

Saint-Symphorien - Champ Mellet

Locus n° 127

Localisation administrative

Nouvelle commune : Mons

Ancienne commune : Saint-Symphorien

Hameau ou lieu-dit : Champ Mellet

Coordonnées

Carte IGN : 45/8

Coordonnées : 50° 26' 17" N, 4° 00' 21" E

Sources

P.-L. van Berg, oral; Jadin et Letocart, 1994

Matériel trouvé

Une herminette

Saint-Symphorien - Exploitation Hardenpont

Locus n° 128

Localisation administrative

Nouvelle commune : Mons

Ancienne commune : Saint-Symphorien

Hameau ou lieu-dit : Exploitation Hardenpont

Coordonnées

Carte IGN : 45/8

Coordonnées : 50° 26' 17" N, 4° 00' 21" E

Sources

Jadin, 1993

Matériel trouvé

Une herminette, une base d'armature danubienne, un palet en schiste

Saint-Symphorien - Les Vaux

Locus n° 129

Localisation administrative

Nouvelle commune : Mons

Ancienne commune : Saint-Symphorien

Hameau ou lieu-dit : Les Vaux

Coordonnées

Carte IGN : 45/8

Coordonnées : 50° 26' 17" N, 4° 00' 21" E

Sources

Fechner et Van Assche, 1993; Van Assche *et al.*, 1993; Burnez-Lanotte *et al.*, 1994; Burnez-Lanotte et Van Assche, 1995

Matériel trouvé

De la céramique rubanée

Sainte-Marie-Chevigny - Dans le bois

Locus n° 130

Localisation administrative

Nouvelle commune : Libramont-Chevigny

Ancienne commune : Sainte-Marie-Chevigny

Hameau ou lieu-dit : Dans le bois

Coordonnées

Carte IGN : 65/1

Coordonnées : 49° 55' 31" N, 5° 27' 35" E

Sources

Bonenfant, 1969; Geubel et Gourdet, 1956 : 26-27; Mariën, 1978-79 : 83-84

Matériel trouvé

Deux herminettes

Sart-Dames-Avelines - Basse Cense

Locus n° 131

Localisation administrative

Nouvelle commune : Villers-la-Ville*Ancienne commune* : Sart-Dames-Avelines*Hameau ou lieu-dit* : Basse Cense

Coordonnées

Carte IGN : 39/8

Coordonnées : 50° 34' 7" N, 4° 29' 46" E

Sources

Fourny, 1982 : 14-18; Hubert, 1982 : 19

Matériel trouvé

Une armature de type danubien, des artefacts en silex de Ghlin

Otte, 1978 : 112

Matériel trouvé

Une herminette (?) gris-verdâtre

Seraing - Avenue Dupuisseaux

Locus n° 135

Localisation administrative

Nouvelle commune : Seraing*Ancienne commune* : Seraing*Hameau ou lieu-dit* : Avenue Dupuisseaux

Coordonnées

Carte IGN : 42/5

Coordonnées : 50° 36' 37" N, 5° 30' 25" E

Sources

Ferir : 281-283

Matériel trouvé

Une herminette (silex)

Sart-Dames-Avelines - Haute Cense

Locus n° 132

Localisation administrative

Nouvelle commune : Villers-la-Ville*Ancienne commune* : Sart-Dames-Avelines*Hameau ou lieu-dit* : Haute Cense

Coordonnées

Carte IGN : 39/8

Coordonnées : 50° 33' 56" N, 4° 28' 25" E

Sources

Fourny, 1982 : 14-19; Fourny, 1985 : 71, 76; Hubert, 1982 : 19

Matériel trouvé

Deux armatures danubiennes

Sippenaken

Locus n° 136

Localisation administrative

Nouvelle commune : Plombières*Ancienne commune* : Sippenaken

Coordonnées

Carte IGN : 35/5

Coordonnées : 50° 45' 23" N, 5° 56' E

Sources

Vynkier, 1983 : 15-16

Matériel trouvé

Une herminette en roche verte volcanique

Scherpenheuvél - Groendreef

Locus n° 133

Localisation administrative

Nouvelle commune : Scherpenheuvél-Zichem*Ancienne commune* : Scherpenheuvél*Hameau ou lieu-dit* : Groendreef

Coordonnées

Carte IGN : 24/8

Coordonnées : 50° 58' 24" N, 4° 47' 47" E

Sources

Vermeersch, 1976 : 201

Matériel trouvé

Une pointe danubienne atypique (silex patiné)

Soignies - Station de Scaubecq

Locus n° 137

Localisation administrative

Nouvelle commune : Soignies*Ancienne commune* : Soignies*Hameau ou lieu-dit* : Station de Scaubecq

Coordonnées

Carte IGN : 38/8

Coordonnées : 50° 34' 48" N, 4° 03' 50" E

Sources

Farigoule, oral

Matériel trouvé

Une herminette en phtanite noir d'Ottignies

Seny

Locus n° 134

Localisation administrative

Nouvelle commune : Tinlot*Ancienne commune* : Seny

Coordonnées

Carte IGN : 48/8

Coordonnées : 50° 28' 01" N, 5° 23' 51" E

Sources

Servais et Hamal-Nandrin, 1929 : 115; Buttler, 1929 : 164;

Spiennes

Locus n° 138

Localisation administrative

Nouvelle commune : Mons*Ancienne commune* : Spiennes

Coordonnées

Carte IGN : 45/8

Coordonnées : 50° 25' 23" N, 3° 59' 02" E

Sources

Jadin, 1993

Matériel trouvé

Une herminette

Spiennes - Petit-Spiennes

Locus n° 139

Localisation administrative

Nouvelle commune : Mons

Ancienne commune : Spiennes

Hameau ou lieu-dit : Petit-Spiennes

Coordonnées

Carte IGN : 45/8

Coordonnées : 50° 25' 23" N, 3° 59' 02" E

Sources

Hubert, 1973 : 64; Adam *et al.*, 1955 : 588-592

Matériel trouvé

Une herminette en micaschiste

Sprimont - Haye-des-Chênes

Locus n° 140

Localisation administrative

Nouvelle commune : Sprimont

Ancienne commune : Sprimont

Hameau ou lieu-dit : Haye-des-Chênes

Coordonnées

Carte IGN : 49/2

Coordonnées : 50° 30' 19" N, 5° 40' 14" E

Sources

Nélissen, 1958-60 : 130, 136-139

Matériel trouvé

Une herminette

Thines - Vieille Cour

Locus n° 141

Localisation administrative

Nouvelle commune : Nivelles

Ancienne commune : Thines

Hameau ou lieu-dit : Vieille Cour

Coordonnées

Carte IGN : 39/7

Coordonnées : 50° 34' 59" N, 4° 22' 26" E

Sources

Hubert, 1988 : 20; Hubert, 1981 : 141-148; Dewert, 1979; van Berg, 1990

Matériel trouvé

Trois nucléus, plusieurs lames, de la céramique du Limbourg (ou plutôt blicquienne), un fragment de bracelet en schiste, trois armatures. En fait, il s'agit de matériel blicquien, avec éléments lithiques en silex de Ghlin et e

Thuillies - Lalleux

Locus n° 142

Localisation administrative

Nouvelle commune : Thuin

Ancienne commune : Thuillies

Hameau ou lieu-dit : Lalleux

Coordonnées

Carte IGN : 52/3

Coordonnées : 50° 18' N, 4° 20' E

Sources

Hennuy, 1985 : 18

Matériel trouvé

Une herminette en psammite siliceux

Tielt - Galdenberg

Locus n° 143

Localisation administrative

Nouvelle commune : Tielt-Winge

Ancienne commune : Tielt

Hameau ou lieu-dit : Galdenberg

Coordonnées

Carte IGN : 24/8

Coordonnées : 50° 57' 29" N, 4° 55' 07" E

Sources

Vermeersch, 1976 : 206

Matériel trouvé

Une pointe danubienne typique (silex blanc grossier), une pointe danubienne triangulaire (silex gris)

Tielt - Morsgragsbos

Locus n° 144

Localisation administrative

Nouvelle commune : Tielt-Winge

Ancienne commune : Tielt

Hameau ou lieu-dit : Morsgragsbos

Coordonnées

Carte IGN : 24/8

Coordonnées : 50° 57' 26" N, 4° 55' 48" E

Sources

Vermeersch, 1976 : 204

Matériel trouvé

Deux pointes danubiennes typiques (silex gris blanc et en silex patiné)

Tintigny

Locus n° 145

Localisation administrative

Nouvelle commune : Tintigny

Ancienne commune : Tintigny

Coordonnées

Carte IGN : 68/5

Coordonnées : 49° 41' 07" N, 5° 30' 49" E

Sources

Hubert, 1991 : 47

Matériel trouvé

Une herminette

Tohogne

Locus n° 146

Localisation administrative

Nouvelle commune : Durbuy
Ancienne commune : Tohogne

Coordonnées

Carte IGN : 49/5
Coordonnées : 50° 22' 53" N, 5° 28' 52" E

Sources

Nélissen, 1952 : 106

Matériel trouvé

Un perçoir sur lame en silex de Dommartin ?

Tongres

Locus n° 147

Localisation administrative

Nouvelle commune : Tongres
Ancienne commune : Tongres

Coordonnées

Carte IGN : 34/5
Coordonnées : 50° 47' 45" N, 5° 31' 59" E

Sources

De Loe, 1928 : I, 195

Matériel trouvé

Une herminette en roche étrangère

Tongres

Locus n° 148

Localisation administrative

Nouvelle commune : Tongres
Ancienne commune : Tongres

Coordonnées

Carte IGN : 34/5
Coordonnées : 50° 47' 45" N, 5° 31' 59" E

Sources

Otte, 1978 : 123

Matériel trouvé

Une herminette perforée

Tubize - Rossignol

Locus n° 149

Localisation administrative

Nouvelle commune : Tubize
Ancienne commune : Tubize
Hameau ou lieu-dit : Rossignol

Coordonnées

Carte IGN : 39/2
Coordonnées : 50° 40' 58" N, 4° 11' 22" E

Sources

Fourny, 1985 : 72, 77

Matériel trouvé

Une armature

Uccle - Près de la Forêt de Soignes

Locus n° 150

Localisation administrative

Nouvelle commune : Uccle
Ancienne commune : Uccle
Hameau ou lieu-dit : Près de la Forêt de Soignes, Entre le Vert Chasseur et le Verrewinkel

Coordonnées

Carte IGN : 31/7
Coordonnées : 50° 48' 24" N, 4° 20' 35" E

Sources

van Berg, Cabuy et Leuxe, 1992

Matériel trouvé

Cinq artefacts laminaires, quatre en silex de Ghlin et un en Bartonien

Vellereille-le-Sec

Locus n° 151

Localisation administrative

Nouvelle commune : Estinnes
Ancienne commune : Vellereille-le-Sec

Coordonnées

Carte IGN : 45/8
Coordonnées : 50° 23' 58" N, 4° 02' 52" E

Sources

P. Van Pamel, oral; D. Cahen, oral

Matériel trouvé

Une herminette, un fragment de bracelet en schiste

Vellereille-le-Sec - Motte de Vellereille

Locus n° 152

Localisation administrative

Nouvelle commune : Estinnes
Ancienne commune : Vellereille-le-Sec
Hameau ou lieu-dit : Motte de Vellereille

Coordonnées

Carte IGN : 45/8
Coordonnées : 50° 23' 58" N, 4° 02' 52" E

Sources

van Berg, 1982 : 15

Matériel trouvé

Une herminette en schiste gréseux verdâtre

Vellereille-les-Brayeux - Bois de Pincemaille

Locus n° 153

Localisation administrative

Nouvelle commune : Estinnes
Ancienne commune : Vellereille-les-Brayeux
Hameau ou lieu-dit : Bois de Pincemaille

Coordonnées

Carte IGN : 46/5
Coordonnées : 50° 23' 58" N, 4° 02' 52" E

Sources
de Loë, 1928 : I, 205

Matériel trouvé
Une herminette en roche gris-vert

Virginal-Samme - Samme

Locus n° 154

Localisation administrative
Nouvelle commune : Ittre
Ancienne commune : Virginal-Samme
Hameau ou lieu-dit : Samme

Coordonnées
Carte IGN : 39/6
Coordonnées : 50° 38' 24" N, 4° 13' 20" E

Sources
Fourny, 1985 : 72 et fig. 2, 14

Matériel trouvé
Un burin proximal en silex du Bartonien

Visé

Locus n° 155

Localisation administrative
Nouvelle commune : Visé
Ancienne commune : Visé

Coordonnées
Carte IGN : 34/7
Coordonnées : 50° 44' 06" N, 5° 41' 57" E

Sources
J.-P. Lensen, oral

Matériel trouvé
Une herminette

Vreren

Locus n° 156

Localisation administrative
Nouvelle commune : Tongres
Ancienne commune : Vreren

Coordonnées
Carte IGN : 34/5
Coordonnées : 50° 45' 00" N, 5° 29' 46" E

Sources
Otte, 1978 : 123

Matériel trouvé
Des herminettes plates

Vreren

Locus n° 157

Localisation administrative
Nouvelle commune : Tongres
Ancienne commune : Vreren

Coordonnées
Carte IGN : 34/5
Coordonnées : 50° 45' 00" N, 5° 29' 46" E

Sources
Hamal-Nandrin et Servais, 1913 : 132, 136

Matériel trouvé
Une herminette polie (silex noir ?)

Vreren

Locus n° 158

Localisation administrative
Nouvelle commune : Tongres
Ancienne commune : Vreren

Coordonnées
Carte IGN : 34/5
Coordonnées : 50° 45' 00" N, 5° 29' 46" E

Sources
Hamal-Nandrin et Servais, 1913 : 136

Matériel trouvé
Une herminette noirâtre

Wadelincourt

Locus n° 159

Localisation administrative
Nouvelle commune : Beloeil
Ancienne commune : Wadelincourt

Coordonnées
Carte IGN : 45/1
Coordonnées : 50° 31' 58" N, 3° 37' 49" E

Sources
De Braaekeleer, 1995

Matériel trouvé
Un grattoir

Wange

Locus n° 160

Localisation administrative
Nouvelle commune : Landen
Ancienne commune : Wange

Coordonnées
Carte IGN : 33/5
Coordonnées : 50° 46' 59" N, 5° 01' 51" E

Sources
Lodewijckx, 1981

Matériel trouvé
Sept herminettes et fragments

Wange - Dans un chemin raviné par les pluies

Locus n° 161

Localisation administrative
Nouvelle commune : Landen
Ancienne commune : Wange
Hameau ou lieu-dit : Dans un chemin raviné par les pluies

Coordonnées
Carte IGN : 33/5
Coordonnées : 50° 46' 59" N, 5° 01' 51" E

Sources

De Loe, 1928 : I, 162 (a); de Loë, 1928 : I, 163 (b)

Matériel trouvé

(a) Une herminette en roche étrangère vert-sombre; (b) une herminette en phtanite

Wauthier-Braine - Nizelle

Locus n° 162

Localisation administrative

Nouvelle commune : Braine-le-Château

Ancienne commune : Wauthier-Braine

Hameau ou lieu-dit : Nizelle

Coordonnées

Carte IGN : 39/2

Coordonnées : 50° 40' 57" N, 4° 17' 56" E

Sources

Fourny, 1982 : 14-18

Matériel trouvé

Une armature de type danubien

Webbekom - Itseelaar

Locus n° 163

Localisation administrative

Nouvelle commune : Diest

Ancienne commune : Webbekom

Hameau ou lieu-dit : Itseelaar

Coordonnées

Carte IGN : 25/5

Coordonnées : 50° 58' 05" N, 5° 04' 26" E

Sources

Vermeersch, 1976 : 212

Matériel trouvé

Une pointe danubienne symétrique (silex gris)

Webbekom - Kloosverberg

Locus n° 164

Localisation administrative

Nouvelle commune : Diest

Ancienne commune : Webbekom

Hameau ou lieu-dit : Kloosverberg

Coordonnées

Carte IGN : 25/5

Coordonnées : 50° 58' 18" N, 5° 03' 05" E

Sources

Vermeersch, 1976 : 216

Matériel trouvé

Une pointe danubienne typique (silex gris-blanc avec légère patine), une pointe danubienne triangulaire (silex patiné)

Wezemaal-Nieuwrode - Benninvesberg

Locus n° 165

Localisation administrative

Nouvelle commune : Rotselaar

Ancienne commune : Wezemaal-Nieuwrode

Hameau ou lieu-dit : Benninvesberg

Coordonnées

Carte IGN : 24/6

Coordonnées : 50° 57' 07" N, 4° 44' 56" E

Sources

Vermeersch, 1976 : 225

Matériel trouvé

Une pointe danubienne triangulaire (silex noir-gris), une pointe danubienne atypique (silex patiné)

Yernee-Fraigneux - Yernée

Locus n° 166

Localisation administrative

Nouvelle commune : Nandrin

Ancienne commune : Yernee-Fraigneux

Hameau ou lieu-dit : Yernée

Coordonnées

Carte IGN : 48/4

Coordonnées : 50° 32' 05" N, 5° 22' 48" E

Sources

De Puydt et Servais, 1923 : 47

Matériel trouvé

Une herminette en silex jaune-brun, une herminette en phtanite

Yernee-Fraigneux - Yernée ?

Locus n° 167

Localisation administrative

Nouvelle commune : Nandrin

Ancienne commune : Yernee-Fraigneux

Hameau ou lieu-dit : Yernée ?

Coordonnées

Carte IGN : 48/4

Coordonnées : 50° 32' 05" N, 5° 22' 48" E

Sources

Buttler, 1929 : 164; Otte, 1978 : 114

Matériel trouvé

Une herminette

Zutendaal

Locus n° 168

Localisation administrative

Nouvelle commune : Zutendaal

Ancienne commune : Zutendaal

Coordonnées

Carte IGN : 26/6

Coordonnées : 50° 55' 53" N, 5° 34' 15" E

Sources

Hamal-Nandrin et Servais, 1913 : 132, 142

Matériel trouvé

Une herminette en phtanite

Zutendaal - Bessemer

Locus n° 169

Localisation administrative

Nouvelle commune : Zutendaal

Ancienne commune : Zutendaal

Hameau ou lieu-dit : Bessemer

Coordonnées

Carte IGN : 26/6

Coordonnées : 50° 55' 53" N, 5° 34' 15" E

Sources

Hamal-Nandrin et Servais, 1913 : 132

Matériel trouvé

Une herminette (phtanite ?)

1.2.4 - Table des noms de lieu

| Entité, commune ou lieu-dit | Carte n° | Locus n° | | |
|------------------------------|----------|-----------|--|-------------------------|
| 's Herbogenheide | 24/7 | 1 | Bois du Chêne Crimont | 32/8 104 |
| 2, avenue Bel-Horizon | 39/4 | 55 | Boomgaard | 24/7 94 |
| Aarschot | 24/7 | 1, 2, 54 | Boorsem | 24/8 29 |
| Aarschot | 24/8 | 118-120 | Bornival | 39/6 30 |
| Abri du Grogneau | 53/8 | 5 | Braine L'alleud | 39/3 31, 103 |
| Aiseau-Presses | 47/5 | 3 | Braine-le-Château | 39/2 162 |
| Aiseau-Tamines | 47/5 | 3 | Braine-le-Comte | 39/6 121 |
| Alverenbergh | 25/1 | 27 | Braives | 41/6 81 |
| Amay | 48/4 | 102 | Bree | 18/6 32 |
| Ancienne Place | 28/6 | 16 | Camp de Châlons | 45/8 126 |
| Angleur | 42/6 | 4 | Canal du Centre ou abords | 45/4 99 |
| Anseremme | 53/8 | 5 | Champ du Clapteau | 40/8 116 |
| Anvers | 15/3 | 6 | Champ Mellet | 45/8 127 |
| Arquennes | 39/6 | 7-9 | Chastres | 40/5 36 |
| Assent | 25/5 | 10-14 | Chièvres | 38/6 69 |
| Ath | 38/6 | 105, 106 | Cipty | 45/7 33 |
| Au-dessus des fours à chaux | 48/2 | 91 | Clermont | 41/8 34 |
| Auderghem | 31/8 | 15 | Comblain-Fairon | 49/5 35 |
| Avelgem | 29/7 | 73 | Comines-Warneton | 28/6 16 |
| Avenue Dupuisseaux | 42/5 | 135 | Cortil-Noirmont | 40/5 36 |
| Baraques | 39/4 | 100 | Crabbé's veld | 24/6 65 |
| Bas-Warneton | 28/6 | 16 | Dans la Lesse | 59/2 62 |
| Basècles | 45/1 | 17 | Dans la Sambre, au confluent de la Biesme | 47/5 3 |
| Basse Cense | 39/8 | 131 | Dans le bois | 65/1 130 |
| Baudémont | 39/6 | 71 | Dans un chemin raviné par les pluies | 33/5 161 |
| Beauvechain | 32/6 | 61 | Delberg | 24/8 18 |
| Bekkevoort | 24/8 | 18-24, 26 | Diest | 25/5 163, 164 |
| Bekkevoort | 25/5 | 10-14, 25 | Diets-Heur | 34/5 37 |
| Bekkevoort | 25/1 | 27, 28 | Dilsen | 26/3 38-41, 122, 123 |
| Bekkevoort-Assent | 25/5 | 25 | Dinant | 53/8 5 |
| Bekkevoort-Tielt | 24/8 | 26 | Dolembreux | 49/2 42-45 |
| Bekkevoort-Waanrode | 25/1 | 27, 28 | Driebeukenbos | 26/3 39 |
| Bellecourt | 46/2 | 79 | Driepaalhoeve | 26/3 40 |
| Belœil | 45/1 | 17, 159 | Durbuy | 49/5 146 |
| Benninvesberg | 24/6 | 165 | Engis | 41/8 64 |
| Bensberg | 24/7 | 68 | Énines | 40/4 46 |
| Bessemer | 26/6 | 169 | Entre le Vert Chasseur et le Verrewinkel | 31/7 150 |
| Betgné | 49/2 | 42 | Erps-kwerps | 32/1 47 |
| Bogaardenberg | 24/7 | 93 | Esneux | 49/2 67 |
| Bois communal | 34/8 | 52 | Estinnes | 46/5 153 |
| Bois de Chenoi | 39/1 | 115 | Estinnes | 45/8 151, 152 |
| Bois de la Garenne | 39/6 | 7 | Estinnes -au-Mont | 46/5 48 |
| Bois de la Taille des Vignes | 45/4 | 98 | Exploitation Hardenpont | 45/8 128 |
| Bois de Pincemaille | 46/5 | 153 | Fexhe-le-Haut-Clocher | 41/1 49 |
| Bois de Renissart | 39/6 | 8 | Flanc d'un plateau immédiate- ment au sud d'Hout-Si-Plout | 49/2 67 |
| Bois des Dames | 48/3 | 88 | Flémalle | 42/5 50 |
| Bois des Gosnes | 48/3 | 89 | Flémalle-Haute | 42/5 50 |
| | | | Fonteinbos | 24/8 19 |
| | | | Forêt | 42/7 51 |
| | | | Fort-Sainte-Marie | 15/3 6 |
| | | | Fouron-Saint-Pierre | 34/8 52 |
| | | | Fourons | 34/8 52 |
| | | | Freux | 65/1 53 |
| | | | Froide Fontaine | 48/4 108 |
| | | | Galdenberg | 24/8 143 |
| | | | Geer | 41/2 101 |
| | | | Gelrode | 24/7 54 |
| | | | Genappe | 39/8 85 |
| | | | Genva | 39/4 55, 56 |
| | | | Ghlin | 45/3 57 |
| | | | Grand-Hallet | 41/1 58 |
| | | | Gravenbos | 25/1 28 |

| | | | | | |
|--------------------------|------|--------------|--------------------------------|------|-----------------------|
| Grez-Doiceau | 32/5 | 112 | Loupoigne | 39/8 | 85 |
| Groendreef | 24/8 | 133 | Lovine | 48/4 | 109 |
| Gros Bois | 48/2 | 91 | Lubbeek | 32/3 | 84 |
| Gruitrode | 18/6 | 59 | Luienberg | 25/5 | 13 |
| Gruitroderbos | 18/6 | 59 | Luttre-Liberchies | 46/3 | 86 |
| Haantjensberg | 24/7 | 54 | Maasmechelen | 24/8 | 29 |
| Haksberg | 24/8 | 119 | Manage | 46/2 | 79 |
| Halen | 25/6 | 60 | Maransart | 39/4 | 87 |
| Hameau du Fôdia | 40/8 | 116 | Marchin | 48/3 | 88, 89 |
| Hamme-Mille | 32/6 | 61 | Maubroux | 39/4 | 56 |
| Hamoir | 49/5 | 35 | Meeuwen-Gruitrode | 18/6 | 59 |
| Han-sur-Lesse | 59/2 | 62 | Mervau | 38/6 | 106 |
| Hannut | 41/1 | 58 | Meux | 47/3 | 90 |
| Hanogrunne | 39/4 | 87 | Meykensberg | 25/5 | 14 |
| Harmignies | 45/8 | 63 | Modave | 48/4 | 108, 109 |
| Haute Cense | 39/8 | 132 | Modave | 48/7 | 113 |
| Hautgné | 49/2 | 43 | Moha | 48/2 | 91 |
| Haye Piron | 49/2 | 44 | Mon idée | 39/6 | 121 |
| Haye-des-Chênes | 49/2 | 45, 140 | Mons | 45/7 | 33, 96 |
| Hélecine | 32/8 | 104 | Mons | 45/3 | 57 |
| Hermalle-sous-Huy | 41/8 | 64 | Mons | 45/4 | 97-99, 125 |
| Hermansheuvél | 25/5 | 10 | Mons | 45/8 | 63, 126-129, 138, 139 |
| Hermansheuvél IB + C | 25/5 | 11 | | | |
| Hermansheuvél ID + E | 25/5 | 12 | | | |
| Hinge | 24/6 | 66 | Mont-à-Henry | 39/2 | 72 |
| Hoge Geis | 24/8 | 29 | Morsgragsbos | 24/8 | 144 |
| Holsbeek | 24/6 | 65, 66 | Motte de Vellereille | 45/8 | 152 |
| Holsbeek | 24/7 | 93, 94 | Moustier | 47/2 | 92 |
| Hout-si-Plout | 49/2 | 67 | Nandrin | 48/4 | 166, 167 |
| Houwaart | 24/7 | 68 | Naussipont | 45/4 | 125 |
| Huche au Paradis | 47/3 | 90 | Neupré | 49/1 | 124 |
| Huissignies | 38/6 | 69 | Nieuwrode | 24/7 | 93, 94 |
| Huttenbos | 25/5 | 25 | Nijsenberg | 18/6 | 32 |
| Itselaar | 25/5 | 163 | Nil-Pierreux | 40/8 | 95 |
| Ittre | 39/2 | 70, 72 | Nil-Saint-Vincent-Saint-Martin | 40/8 | 95 |
| Ittre | 39/6 | 71, 154 | Nivelles | 39/6 | 30 |
| Jemeppe-sur-Sambre | 47/2 | 92 | Nivelles | 39/3 | 31 |
| Juprelle | 34/5 | 111 | Nivelles | 39/7 | 141 |
| Kerkhove | 29/7 | 73 | Nizelle | 39/2 | 162 |
| Kinrooi | 18/7 | 74, 75 | Non loin de l'église | 41/2 | 101 |
| Kloosterberg | 24/8 | 20 | Nouvelles | 45/7 | 96 |
| Kloosverberg | 25/5 | 164 | Obourg | 45/4 | 97-99 |
| Kluisberg (Rijnrodeberg) | 25/6 | 60 | Ohain | 39/4 | 100 |
| Kortenaken | 25/5 | 76 | Omal | 41/2 | 101 |
| Kortenberg | 32/1 | 47 | Ombret-Rawsa | 48/4 | 102 |
| Kravenberg | 32/3 | 84 | Ophain-Bois-Seigneur-Isaac | 39/3 | 103 |
| Kruishoutem | 29/4 | 77, 78 | Opheylissem | 32/8 | 104 |
| La Bruyère | 47/3 | 90 | Ormeignies | 38/6 | 105, 106 |
| La Hestre | 46/2 | 79 | Orp-Jauche | 40/4 | 46 |
| Laar ou Laer | 33/5 | 80 | Ottignies - Louvain-la-Neuve | 40/1 | 82 |
| Lalleux | 52/3 | 142 | Ouffet | 49/5 | 107 |
| Landen | 33/5 | 80, 160, 161 | Outrelouxhe | 48/4 | 108, 109 |
| | | | Overpelt | 17/4 | 110 |
| Lasne | 39/4 | 87, 100 | Paifve | 34/5 | 111 |
| Latinne | 41/6 | 81 | Pecrot | 32/5 | 112 |
| Le Bottin | 49/1 | 124 | Peperbos | 24/7 | 2 |
| Le Moulineau | 45/3 | 57 | Petit-Modave | 48/7 | 113 |
| Les Belles Pierres | 39/3 | 103 | Petit-Spiennes | 45/8 | 139 |
| Les Bons Villers | 46/3 | 86 | Platte Lindenberg | 26/3 | 41 |
| Les Grandes Pièces | 41/6 | 81 | Plombières | 35/5 | 136 |
| Les Vaux | 45/8 | 129 | Pont-à-Celles | 46/3 | 86 |
| Leuvenaar | 24/8 | 26 | Près de la Forêt de Soignes | 31/7 | 150 |
| Libramont-Chevigny | 65/1 | 53, 130 | Quenast | 39/1 | 114, 115 |
| Liège | 42/6 | 4 | Raam | 18/7 | 75 |
| Limelette | 40/1 | 82 | Ramillies | 40/8 | 116 |
| Lincé | 49/2 | 83 | Rebecq | 39/1 | 114, 115 |
| Linden | 32/3 | 84 | Rhode-Saint-Genèse | 31/7 | 117 |

| | | |
|-------------------------------|------|------------------------------|
| Rillaar | 24/8 | 118-120 |
| Rive gauche de l'Ourthe | 49/5 | 35 |
| Rixensart | 39/4 | 55, 56 |
| Rochefort | 59/2 | 62 |
| Rofessart | 40/1 | 82 |
| Ronquières | 39/6 | 121 |
| Roosbroek | 25/5 | 76 |
| Rossignol | 39/2 | 149 |
| Rotem | 26/3 | 122, 123 |
| Rotheux-Rimière | 49/1 | 124 |
| Rotselaar | 24/6 | 165 |
| Rouberg | 26/3 | 122 |
| Rugstrank | 24/8 | 21 |
| Saint-Denis | 45/4 | 125 |
| Saint-Symphorien | 45/8 | 126-129 |
| Sainte-Marie-Chevigny | 65/1 | 130 |
| Samme | 39/6 | 154 |
| Sart-Dames-Avelines | 39/8 | 131, 132 |
| Sart-Tilman | 42/6 | 4 |
| Scherpenheuvel | 24/8 | 133 |
| Scherpenheuvel-Zichem | 24/8 | 133 |
| Schootshei | 26/3 | 123 |
| Schrans | 24/8 | 22 |
| Scoumont | 39/6 | 9 |
| Seneffe | 39/6 | 7-9 |
| Seny | 48/8 | 134 |
| Sept Fontaines | 41/1 | 58 |
| Seraing | 42/5 | 135 |
| Sippenaken | 35/5 | 136 |
| Site romain | 29/7 | 73 |
| Soignies | 38/8 | 137 |
| Spiennes | 45/8 | 138, 139 |
| Sprimont | 49/2 | 42-45, 83, 140 |
| Station de Scaubecq | 38/8 | 137 |
| Sur les hauteurs de Froidmont | 47/2 | 92 |
| Thines | 39/7 | 141 |
| Thuillies | 52/3 | 142 |
| Thuin | 52/3 | 142 |
| Tielt | 24/8 | 143, 144 |
| Tielt-Winge | 24/7 | 68 |
| Tielt-Winge | 24/8 | 143, 144 |
| Tienbunderbos | 24/8 | 120 |
| Tinlot | 48/8 | 134 |
| Tintigny | 68/5 | 145 |
| Tohogne | 49/5 | 146 |
| Tongres | 34/5 | 37, 147, 148, 156- 158 |
| Trooz | 42/7 | 51 |
| Trou Al'Wesse | 48/7 | 113 |
| Trou de Fleurus | 46/3 | 86 |
| Tubize | 39/2 | 149 |
| Uccle | 31/7 | 150 |
| Val Duchesse | 31/8 | 15 |
| Vellereille-le-Sec | 45/8 | 151, 152 |
| Vellereille-les-Brayeux | 46/5 | 153 |
| Vieille Cour | 39/7 | 141 |
| Villers-la-Ville | 39/8 | 131, 132 |
| Virginal-Samme | 39/6 | 154 |
| Visé | 34/7 | 155 |
| Vreren | 34/5 | 156-158 |
| Wadelincourt | 45/1 | 159 |
| Walcourt | 41/8 | 34 |
| Walhain | 40/8 | 95 |
| Wange | 33/5 | 160, 161 |
| Wanze | 48/2 | 91 |

| | | |
|--------------------|------|----------|
| Wauthier-Braine | 39/2 | 162 |
| Webbekom | 25/5 | 163, 164 |
| Wezemaal-Nieuwrode | 24/6 | 165 |
| Wijkhuis | 29/4 | 77, 78 |
| Wijndries | 24/8 | 23, 24 |
| Yernée | 48/4 | 166 |
| Yernée ? | 48/4 | 167 |
| Yernée-Fraineux | 48/4 | 166, 167 |
| Zutendaal | 26/6 | 168, 169 |

Bibliographie

Les références qui concernent le Danubien de Belgique se trouvent au chap. 1.4.

BRÉZILLON M., 1971. La dénomination des objets de pierre taillée. Matériaux pour un vocabulaire des préhistoriens de langue française. *IV^e supplément à «Gallia-Préhistoire»*, 2^e édition.

MICHEL J., TABARY-PICAVET D. avec la collab. de GAUTIER A., HEIM J. & LANOË-VAN VLIET B., 1979. La Bosse del'Tombe à Givry (Hainaut) : Tumulus protohistorique et occupation néolithique épi-Roessen. *Bulletin de la Société royale belge d'Anthropologie et de Préhistoire*, 90 : 5-83.