

Le dégagement de caves au nord-est du portail septentrional

Patrick HOFFSUMMER

La fouille s'est étendue au nord des chapelles latérales du bas-côté de la cathédrale et à l'est du Vieux-Marché en fonction de la surface disponible sans entraver la circulation des autobus.

Un espace de 11 × 8 m a ainsi été dégagé à l'emplacement d'une maison d'habitation qui bordait la place du Vieux-Marché et venait s'appuyer contre la cathédrale, à côté du portail nord du transept occidental. Il s'agit en principe d'une des maisons visibles sur l'iconographie ancienne¹.

Il s'agissait plus d'un dégagement, que d'une fouille à proprement parler. Les caves étaient enfoncées profondément (jusqu'à 6 m par rapport au repère de nivellement) et comblées de remblais de démolition très récents (en témoigne la présence des restes d'une lampe à pétrole...) mal tassés. Ceci entraîna de nombreuses difficultés techniques : impossibilité de conserver des parois ailleurs que là où se trouvaient des murs, difficulté d'accès aux engins de terrassement. Les résultats obtenus sont fragmentaires dans la mesure où la fouille aurait dû s'étendre à l'est des murs dégagés, car les caves transformées à plusieurs reprises, se prolongeaient dans cette direction.

Trois caves ont été dégagées et portent les numéros de sondage suivants : S35, S34 et S36-38. Leurs murs sont fondés dans le limon vierge. Aucune trace d'un niveau préhistorique, romain, ou du Haut Moyen âge n'a été découvert, ce qui s'explique par la profondeur des fondations médiévales et/ou post-médiévales.

La chronologie relative n'est pas toujours commode à comprendre car les informations sont trop fragmentaires. La cave S36-S38 vient s'appuyer au sud contre les murs M.186, M.176 et M.185 des chapelles de la cathédrale qu'elle utilise. M.133 à l'ouest et M.177 au nord semblent lui appartenir en propre. M.189 à l'est est postérieur, de même qu'un cuvelage de briques.

La cave se prolonge à l'est, sous la route actuelle. Son pavement se trouvait à la cote - 5,82 et elle comprenait

un puits creusé sous une niche aménagée dans les fondations du mur des chapelles M.185. Du côté est de ce puits, dans le même mur, se trouvait le piédroit d'une cheminée avec un décor Renaissance de cannelures verticales surmontées d'un petit chapiteau, cannelé lui aussi. Cet élément architectural se trouvait à l'extrémité de la fouille, près de la voie des autobus... Il a donc été impossible de mieux observer cette cheminée qui paraissait en place de même que fouiller le puits eût été trop dangereux à cause des éboulements. Nous venons à l'instant de citer une cuve en briques dans le prolongement du refend tardif M.189. Cette petite citerne est venue masquer le puits et le piédroit de la cheminée.

Cette cave S36-S38, dont la longueur originale nous est inconnue, a été voutée par un berceau en tuffeau soigneusement taillé et appareillé. Les départs de cette voûte étaient conservés aussi sur les murs en moellons de grès, ancrés dans M.176 et M.185.

La voûte était aussi posée sur le mur de refend M.189 et la cloison en brique de la citerne appuyée contre la cheminée au-dessus du puits. Elle est donc postérieure à la première phase de construction et a dû remplacer soit une autre voûte, soit un plancher qui se situait plus haut.

La cheminée Renaissance appartiendrait à la première phase de construction de la cave. La voûte en tuffeau supportait un autre niveau (= une deuxième cave superposée), ou un rez-de-chaussée à demi-enterré. On accédait à ce niveau, situé à la cote - 3,75 m environ, par un escalier venant de la petite cave S35 qui a la forme d'un couloir. Cet accès appartient naturellement à l'état final du bâtiment, à l'époque de sa démolition. Ce deuxième niveau conservait aussi les traces d'une cheminée dont le contrecœur avait été creusé au contact des murs M.176 et M.185 des chapelles de la cathédrale. Quelques briques de foyer étaient toujours en place.

Deux des briques étaient décorées de deux profils anti-thétiques représentant un homme et une femme. Ces réemplois étaient posés à l'envers.

(¹) cf. *supra*, R. FORGEUR, p. 15-33.

Secteur H Caves

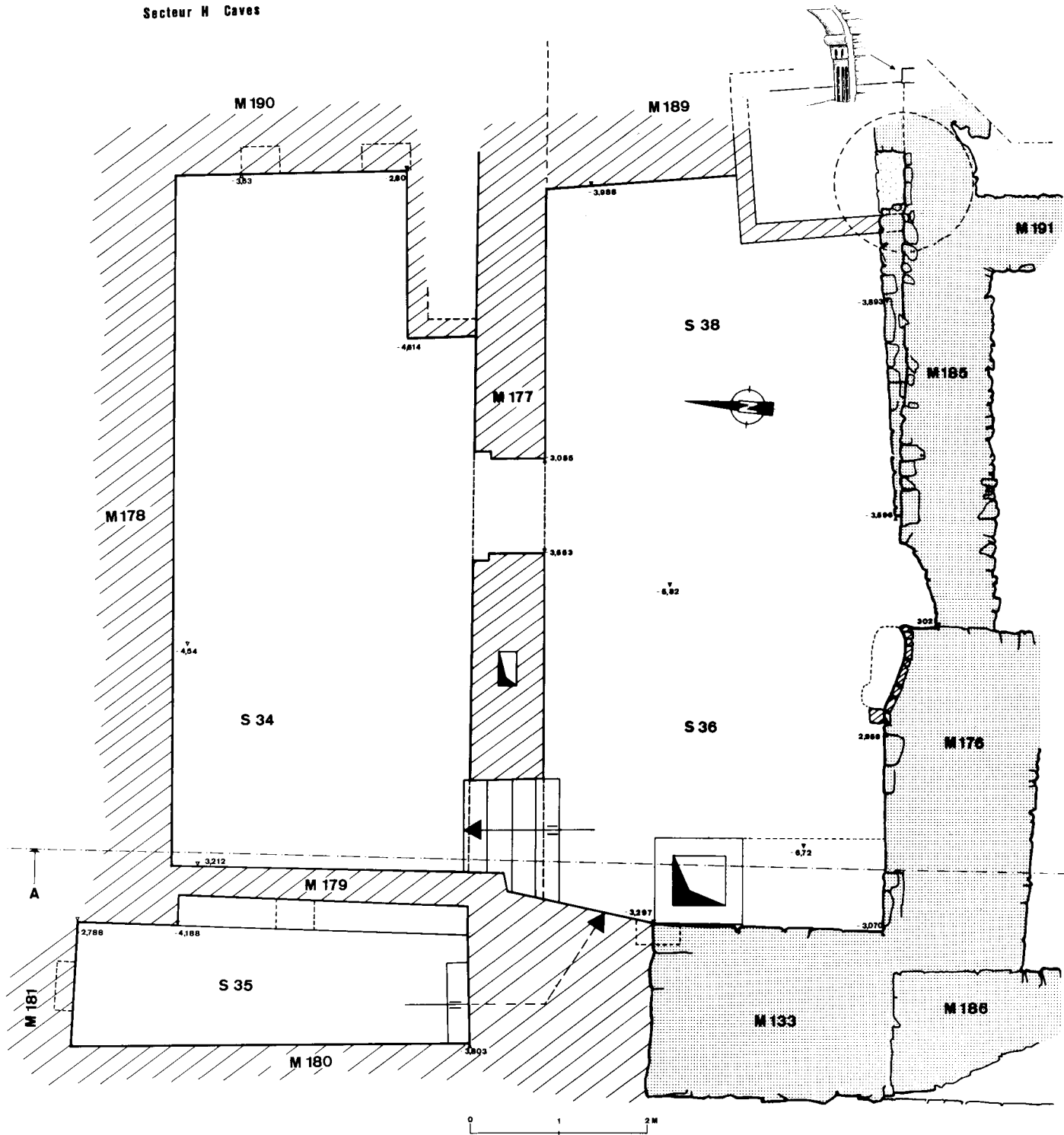


Fig. 60

Plan général des caves accolées aux fondations des chapelles nord de la cathédrale.

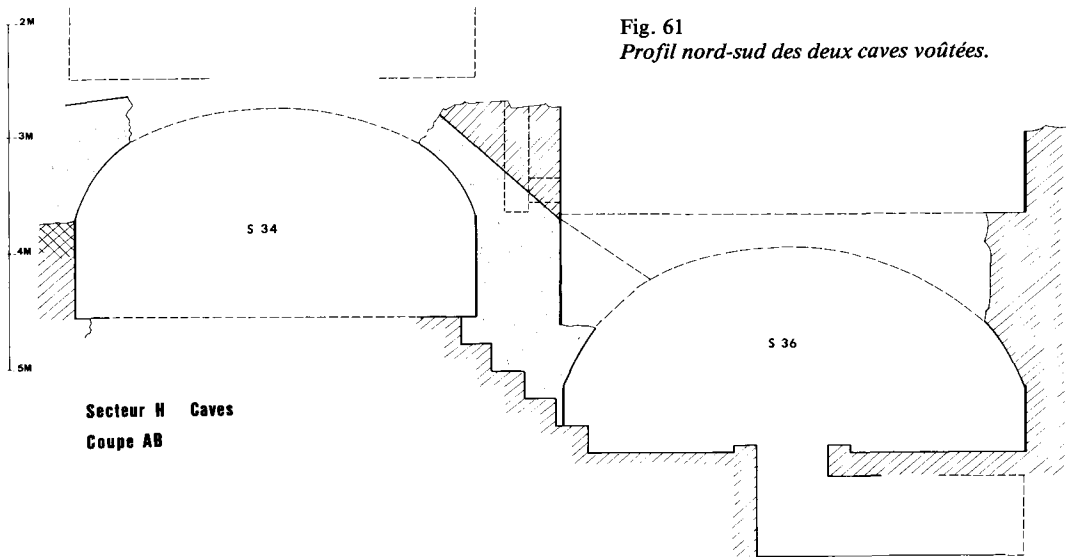
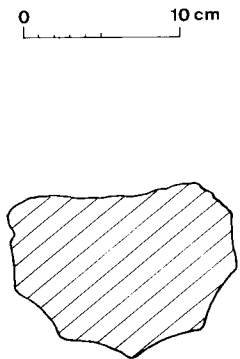
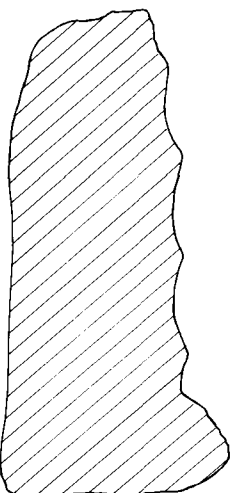
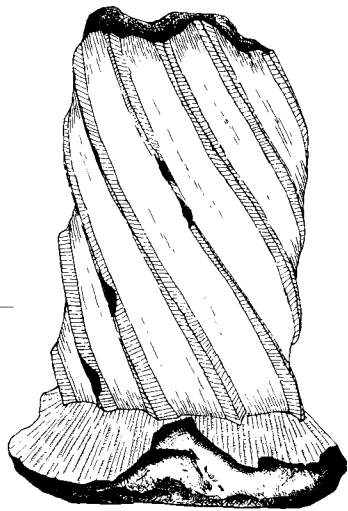


Fig. 61
Profil nord-sud des deux caves voûtées.

Fig. 62
Éléments architectoniques découverts dans les remblais. Fragment de colonnette torsée en calcaire et blocs de tuffeau sculptés de motifs Renaissance.



0 10 cm



0 10 cm




1



2



3



5



4

Dimensions:

1. 13,5 cm × 10 cm × 9,5 cm.

2. 18 cm × ? × 9 cm.

3. 13,5 cm × 10 cm × 9,5 cm.

4. 12 cm × ? × 4,5 cm.

5. 9 cm × ? × 8 cm.

Fig. 63

Briques de contrecœur de cheminée trouvées lors du dégagement des caves.