



Planche 1 - Mítoc-Malu Galben. Vue générale du chantier (octobre 1992) (photo : P. Noiret).



Planche 2 - Mítoc-Malu Galben. Fouilles de contrôle pour la coupe nord (mai 1992) (photo : M. Otte).



Planche 3 - Brynzeni I. Emplacement de la grotte au sommet du massif calcaire (juillet 1995) (photo : P. Noiret).



Planche 4 - Brynzeni I. Vue de la terrasse de la grotte, vers la vallée du Racoveț (juillet 1995) (photo : P. Noiret).



Planche 5 - Gordinești I. L'extrémité du promontoire, partiellement détruit par une carrière (juillet 1995) (photo : P. Noiret).



Planche 6 - Gordinești I. La surface du promontoire où ont été réalisés les sondages (juillet 1995) (photo : P. Noiret).



Planche 7 - Crasnaleuca–Staniște. Vue des travaux de mai 1994 (photo : P. Noiret).



Planche 8 - Molodova V. Vue de l'emplacement du site dans les années 1960 (photo aimablement communiquée par Al. Sytnyk).



Planche 9 - Korman IV. Vue générale de l'emplacement du site (d'après Chernysh, 1977).



Planche 10 - Cosăuți. Vue générale du site et du Dniestr (mai 1994) (photo : P. Noiret).



Planche 11 - Cosăuți. Le site en cours de fouille (mai 1994). En haut à gauche : Fr. Damblon ; au centre : I.A. Borziac, S. Covalenco et I. López Bayón ; à droite : V. Chirica (photo : P. Noiret).

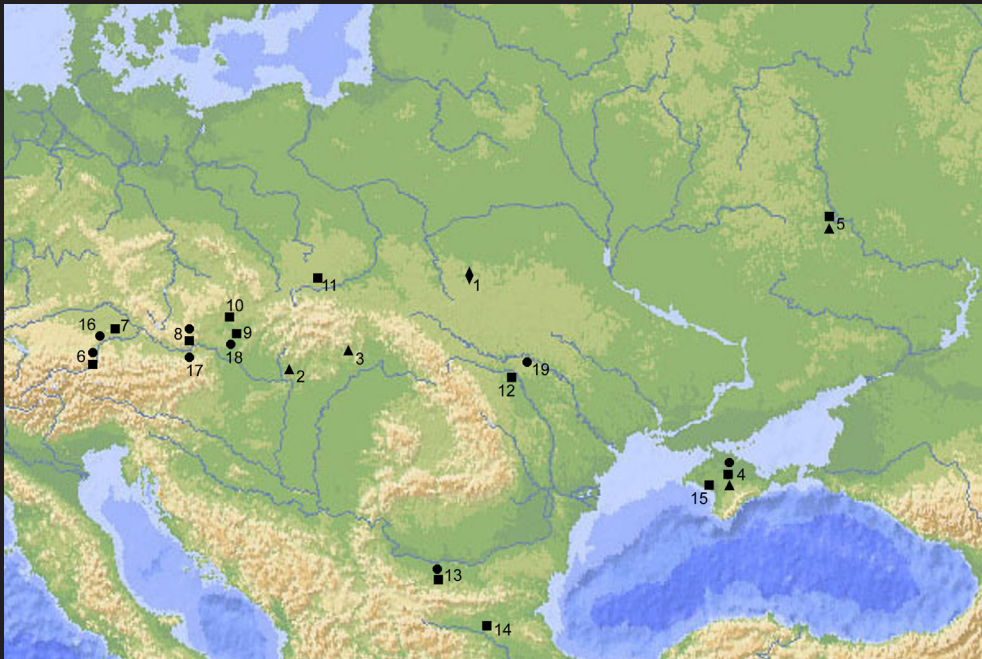


Planche 12 - 35.000-29.000 BP. Pléniglaciaire moyen, y compris les épisodes climatiques positifs de Schwallenbach II, « MG 11 » et « MG 10 ». Technologie Levallois (◆) : 1. Kulychivka /inf; Pointes foliacées (▲) : 2. Grotte Szeleta, 3. Istallöskö /sup, 4. Buran-Kaya III/C, 5. Streltskien de Kostenki; Aurignacien typique (■) : 4. Buran-Kaya III/AH20, 5. Kostenki 14/inf, Kostenki 1/III (?); 6. Geissenklösterle /III, Hohle Fels /IV-III, 7. Hohlenstein-Stadel, Vogelherd, 8. Willendorf II/4, 9. Milovice, 10. Stránská Skála IIa-4, IIIa-3, IIIb-4, 11. Kraków-Spadzta Ć2/IV, 12. Mitoc-Malu Galben /Aur. inf-I-II, 13. Temnata /3g-3h, 14. Bacho Kiro /9-7-6b, 15. Siuren I; Gravettien ancien (●) : 4. Buran-Kaya III/AH 17, 6. Geissenklösterle /I, Hohle Fels /II, 8. Willendorf II/5, 13. Temnata /3f-3d, 16. Brillenhöhle /VII, 17. Aggsbach, 18. Dolní Věstonice I-II, 19. Molodova V/10-9.

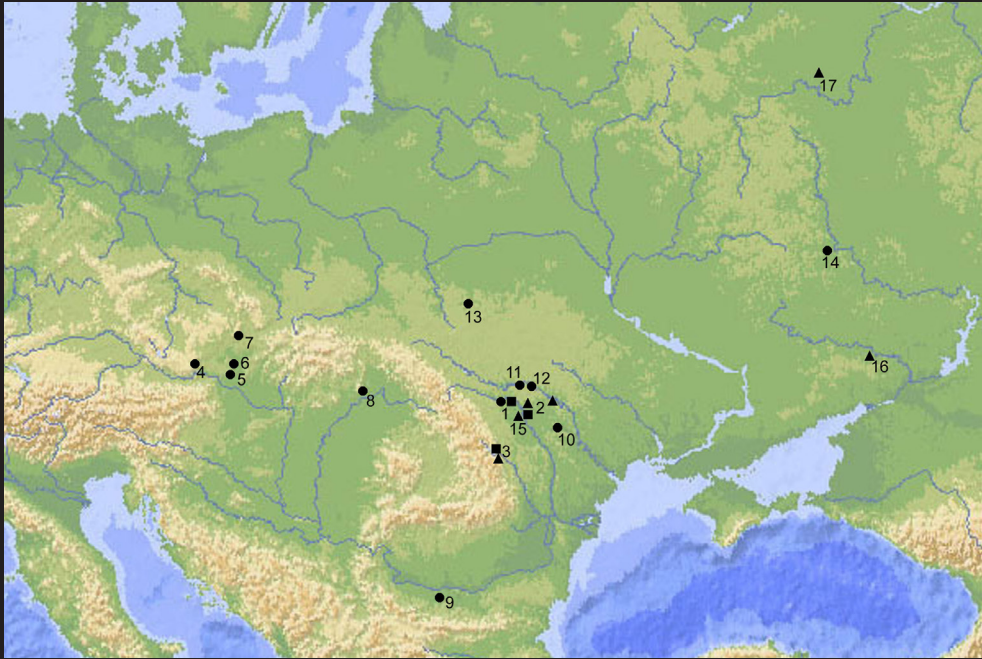


Planche 13 - 29.000-25.000 BP. Fin du Pléniglaciaire moyen, y compris les épisodes climatiques positifs « MG 9 », « MG 8 » et « MG 6 ». Aurignacien récent (■) : 1. Mitoc-Malu Galben /Aur. III-III^{sup}, 2. Corpaci-Mâs, 3. Ceahlău-Cețățica II/inf; Gravettien (Stade II) (●) : 1. Mitoc-Malu Galben /Grav I-III, 4. Willendorf II/6-8, 5. Dolní Věstonice I-II, 6. Pavlov I-II, 7. Předmostí, 8. Bodrogkeresztúr-Hénye, 9. Temnata /3d, 10. Ciutulești I, 11. Molodova V/8, 12. Korman IV/7, 13. Kulychivka /méd, 14. Kostenki 8/inf; Pointes foliacées (▲) : 2. Brynzeni I/3, Gordinești I, Corpaci /4, 3. Ceahlău-Cețățica I/inf (?), 15. Ripiceni-Izvor, 16. Biriouchya Balka 2/3, 17. Sungir

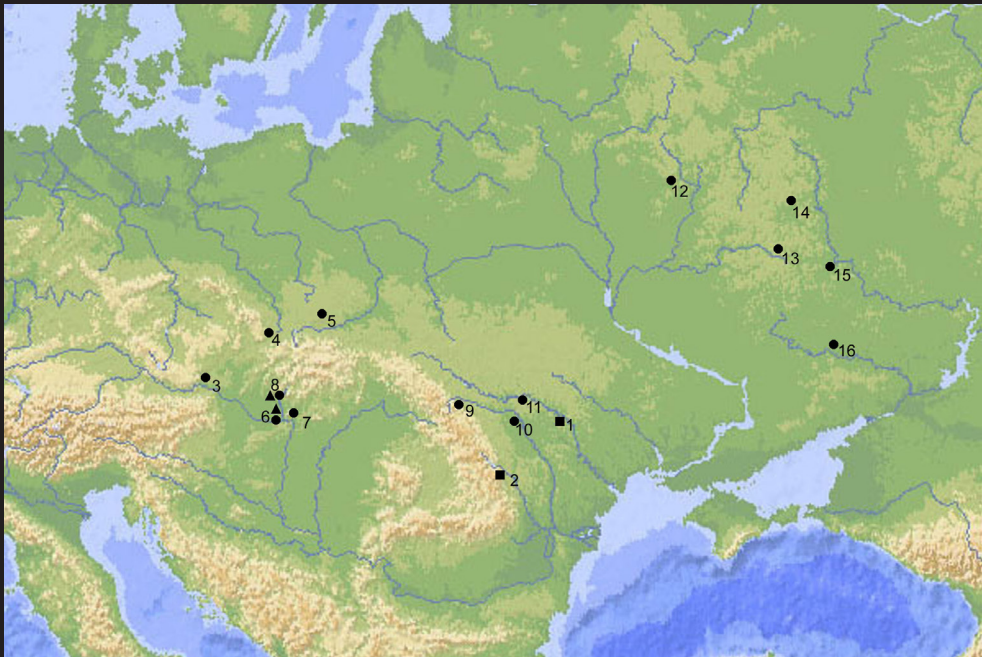


Planche 14 - 25.000-23.000 BP. Début du Pléniglaciaire supérieur, y compris l'épisode climatique positif « MG 4 ». Aurignacien tardif (■) : 1. Climăuți II/inf, 2. Bistricioara-Lutărie I, Ceahlău-Cețățica I/II, Ceahlău-Dîrțu /II-I; Gravettien (Stade III) (●) : 3. Willendorf II/9, 4. Petřkovice I, 5. Kraków-Spadzista C2/III-II, 6. Moravany, 7. Nitra-Cermán, 8. Trenčianske-Bohuslavice, 9. Zamostie I, 10. Mitoc-Malu Galben /Grav IV, 11. Molodova V/7, 12. Khotylevo II, 13. Avdevo, 14. Gagarino, 15. Kostenki 1/I, Kostenki 4/I, 16. Yami; Pointes foliacées (▲) : 6. Moravany-Dlha, 8. Trenčianske-Bohuslavice.



Planche 15 - 23.000-20.000 BP. Pléniglaciaire supérieur. Gravettien (Stade IV) (●) : 1. Kostenki 8/I, Kostenki 11/II, Kostenki 21/III, 2. Ciuntu, 3. Crasnaleuca-Staniște /VII, 4. Pushkari, 5. Gura-Cheii Rîșnov; Aurignacien tardif (■) : 5. Gura-Cheii Rîșnov.

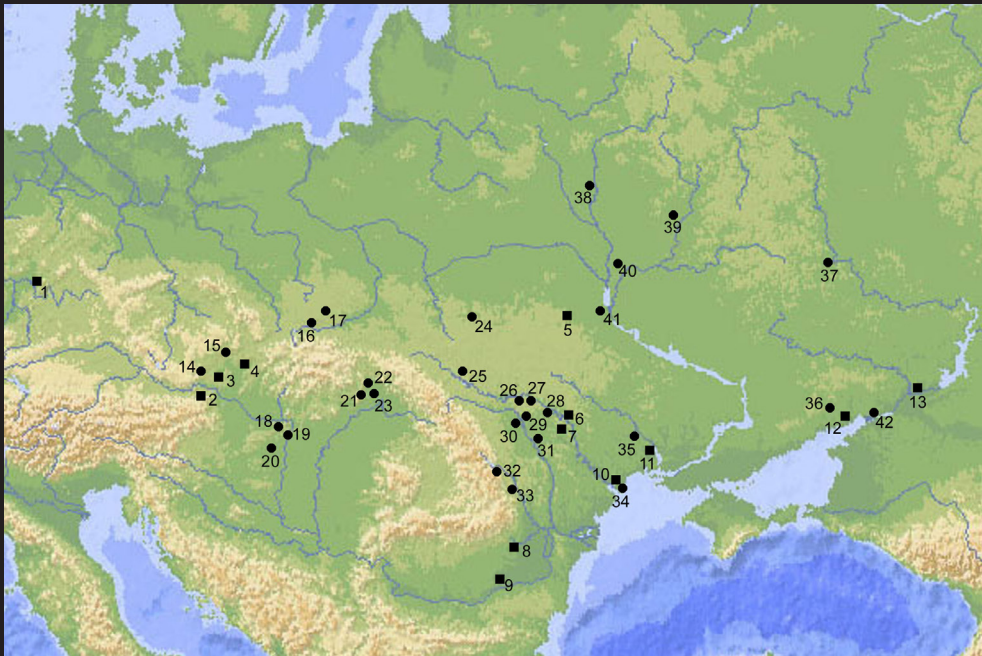


Planche 16 - 20.000-15.000 BP. Fin du Pléniglaciaire supérieur, y compris les épisodes climatiques positifs « cos VI » et « cos V ». Epi-Aurignacien et Epigravettien aurignacoïde (■) : 1. Wiesbaden-Ingstadt, 2. Langmannersdorf, 3. Brno-Kohoutovice, 4. Lhotka, 5. Radomyshl', 6. Climăuți II/sup, 7. Rașkov VII, 8. Lapos (?), 9. Giurgiu-Malu Roșu, 10. Zeleny Khutor I-II, 11. Sagaidak I, 12. Muralovka, 13. Zolotovka I; Epigravettien (Stade V) (●) : 14. Grubgraben, 15. Stránská Skála IV, 16. Piekary IIa, 17. Kraków-Spadzista B/sup, 18. Pilișmarót, 19. Esztergom-Gyurgyalag, 20. Ságvár, 21. Arka, 22. Kašov I, 23. Cejkov, 24. Lipa VI, 25. Mejigirzi, 26. Molodova V/6-4, 27. Korman IV/5-3, 28. Cosăuți /10-2b, Podgori I, 29. Ciuntu, 30. Coțu-Miculiniț /VI-IV, Crasnaleuca-Staniște /V-II, 31. Costești I, 32. Bistricioarei-Lutărie /sup, Ceahlău-Cetățica I/sup, Ceahlău-Dîrțu /sup, 33. Lespezi, Buda, 34. Bolchaya Akkarzha, 35. Anetovka 2, 36. Amvrosievka, 37. Kostenki (Culture de Zamiatnin); Epigravettien (Stade VI) (●) : 38. Elissevich, 39. Mezin, 40. Gontsy, 41. Mezhirich, 42. Kammenai Balka 2.