



a




b

**Planche I** – Evocation du site de Ranville (a) (illustration Laurent-Juhel) et vue aérienne (b) du site, de l'embouchure de l'Orne et de la frange littorale (cliché Jean Desloges).

*Plate I – Artist's impression of the site (a) (illustration Laurent Juhel) and aerial view of the site, from the Orne River mouth to the littoral fringe (b) (photo Jean Desloges)*



**Planche II** – Evocation de l'aire du boucherie surmontant le développement du réseau karstique (illustration Laurent Jubel).  
*Plate II* – Artist's impression of the butchery area overlying the karstic network (illustration Laurent Jubel).



**Planche III** – Remplissage du premier puits (a et b), drain ouest débouchant dans le premier puits (c) avec son remplissage (d) dont un fragment de bois de cerf (e)(clichés Jean Barge, Dominique Cliquet et Gilles Hervieu).

*Plate III – Fill of the first collapse pit (a and b), the western drain leading into the first collapse pit (c) its fill (d) with an red deer antler fragment (photos Jean Barge, Dominique Cliquet and Gilles Hervieu).*



a



b



c



d

**Planche IV** – Base du premier puits au débouché des réseaux supérieur et inférieur (a et c) et à la base des ressauts à la base du drain ouest (b). Vue du fond (d) (clichés Jean Barge, Dominique Cliquet et Gilles Hervieu).  
*Plate IV* – The upper and lower networks opening into the base of the first collapse pit (a and c), the base of the projections at the bottom of the western drain (b). View of the floor (d) (photos Jean Barge, Dominique Cliquet and Gilles Hervieu).



a



b



c



d



e



f


**Planche V** – Remplissage (a), morphologie du second puits vidé (b et c) et connexions entre ce dernier et le réseau inférieur (e et f). Vues de l'extrémité orientale du réseau inférieur (e et f) (clichés Jean Barge, Dominique Cliquet et Gilles Hervieu).

*Plate V* – Fill (a), morphology of the second emptied collapse pit (b and c) and connections between this and the lower network (e and f). Views of the eastern end of the lower network (e and f) (photos Jean Barge, Dominique Cliquet and Gilles Hervieu).



**Planche VI** – Vue du réseau inférieur au débouché dans le premier aven (a et b), après la fouille du premier aven (e) puis du second (f). Drain latéral débouchant dans le réseau inférieur (c et d)(clichés Jean Barge, Dominique Cliquet et Gilles Hervieu).

*Plate VI* – View of the lower network opening into the first collapse pit (a and b), after the excavation of the first collapse pit (e) then the second (f). Lateral drain opening into the lower network (c and d) (photos Jean Barge, Dominique Cliquet and Gilles Hervieu).



a



b



c



d



e



f




g



h

**Planche VII** – Observations taphonomiques : éléments de cervidés (a, b, c, f et h), tibia d'aurochs (d), hémimandibule de loup (e) et lamelles d'émail de dent d'éléphant, bois de chute de cerf et radius d'aurochs (g) (clichés Jean Barge, Dominique Cliquet et Gilles Hervieu).

*Plate VII* – Taphonomical observations: (a) Deer elements (a, b, c, f and h), Wild Ox tibia (d) Wolf mandible (e) and flakes of Elephant tooth, Red Deer shed antler and Wild Ox radius (g) (photos Jean Barge, Dominique Cliquet and Gilles Hervieu).



**Planche VIII** – Mobilier lithique en place : bifaces (a et c), éclat en silex (b) et en grès (d et e). Eclats typo-Levallois et silex (f), bifaces en silex (g), éclats en grès (h) et galets aménagés en quartz (i) (clichés Jean Barge, Dominique Cliquet et Gilles Hervieu).

*Plate VIII* – Lithic artefacts in situ: bifaces (a and c), a flint flake (b), a sandstone flake (d and e). Levallois type flint flakes (f), flint bifaces (g), sandstone flakes (h) quartz pebble tools (i) (photos Jean Barge, Dominique Cliquet and Gilles Hervieu).