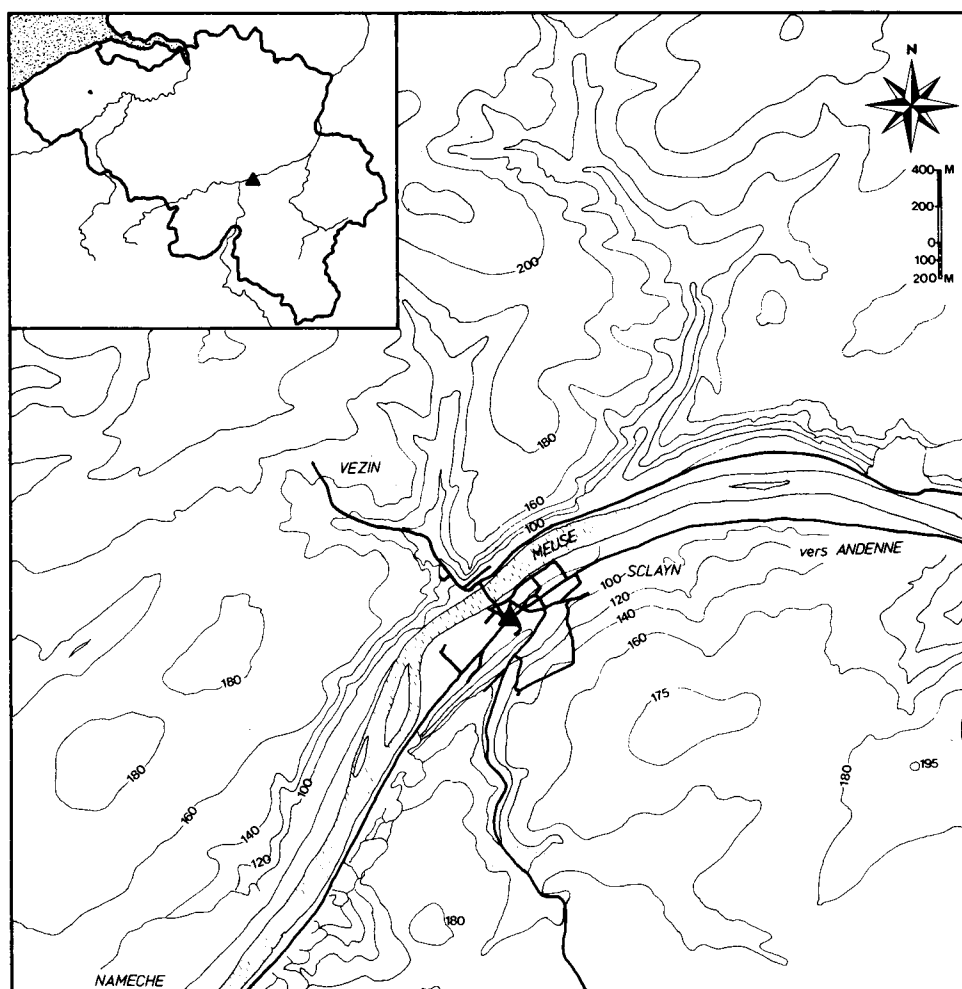


AVANT-PROPOS

Le Cercle Archéologique de Sclayn (C.A.S.) avait ouvert en 1981 deux tranchées parallèles sur la place du village. Elles avaient permis de découvrir des vestiges mobiliers attestant une occupation mérovingienne ainsi que divers restes de constructions (M. Delisée et P. Mathot, 1981).

Afin de préciser la relation entre les murs et les documents mérovingiens autant que pour connaître la nature de cette installation du haut Moyen Age, une première campagne de fouilles a été entreprise en collaboration entre le C.A.S. et l'Université de Liège (C.I.R.A.). Elle s'est déroulée du 28 juin au 30 juillet 1982 et a pu bénéficier, outre de l'aide des étudiants liégeois et des membres du C.A.S., de l'appui efficace de l'Administration communale de la Ville d'Andenne sans l'intervention de laquelle aucune recherche n'aurait pu débiter. Il est particulièrement légitime de souligner la parfaite compréhension dont a fait preuve cette Administration, et surtout son bourgmestre, Mr. Eerdekens, vis-à-vis des problèmes auxquels sont confrontés les archéologues sur le territoire de la Ville.


Marcel OTTE et Maurice DELISÉE



Pl. 1. Site de Sclayn : situation géographique et relief de la région.

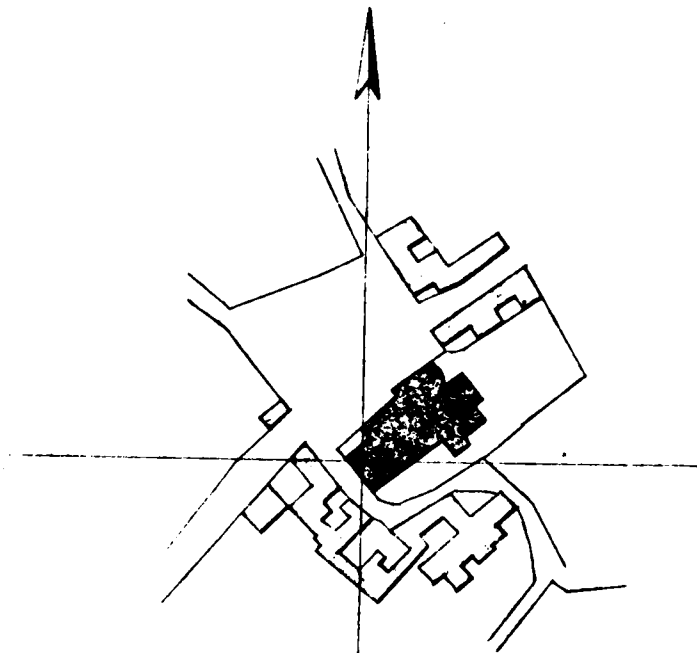


1



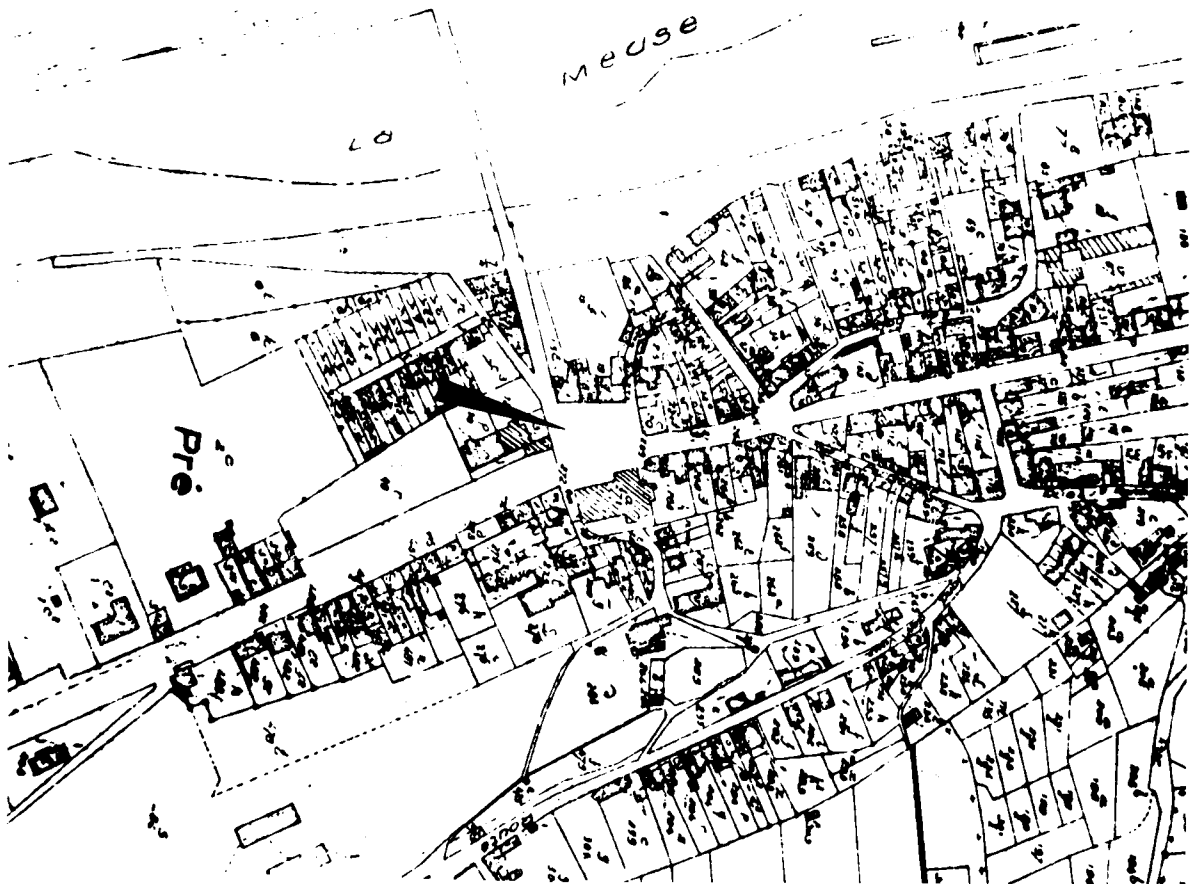
2

Pl. 2. Figure 1. Extrait de la carte de Ferraris (1771-1778) (T8, Andenne 136, 1 et 2)
Figure 2. Agrandissement de l'extrait figuré ci-dessus: agglomération de Sclayn



30 Déc. 1850

1



2

Pl. 3. Figure 1. Extrait du plan POPP (30 décembre 1850)
Figure 2. Extrait cadastral de l'agglomération de Sclayn.